Dessa forma, não nos parece recomendável ancorar a Carta Geotécnica ao produto elaborado numa data específica (1993, no caso). Assim, propõem-se duas alternativas para abordagem do tema:

- Uniformizar as referências à Carta Geotécnica do Município de São Paulo, sem qualquer amarração a datas, tal qual feito no Art. 29, inciso XII; ou
- Manter a referência como "Carta Geotécnica do Município de São Paulo (1993)", mas acrescentar adendo como "... e suas atualizações e detalhamentos realizados por parte do Executivo".

Na expectativa de contribuir para o aprimoramento do PL, colocamo-nos à disposição.

Atenciosamente,

Antonio Giménez Filho
Centro de Tecnologias Geoambientais
Diretor

Observação: Texto elaborado com a participação dos seguintes pesquisadores do IPT/CTGeo: Omar Yazbek Bitar, Tania de Oliveira Braga, Maria Cristina Jacinto de Almeida, Sofia Júlia Alves Macedo Campos e Eduardo Soares de Macedo.

Cópias para os vereadores:

Paulo Frange
Nelo Rodolfo
Dalton Silvano
Toninho Paiva
José Police Neto

CÂMARA MUNICIPAL DE SÃO PAULO
Gabinete do Vereador Jair Tatto

São Paulo, 20 de Março de 2014.

Of. 17º GV nº – 320/14

Nobre Vereador,

Venho, na oportunidade cumprimentá-lo, bem como, trazer ao Vosso conhecimento, a pedido dos moradores da ocupação Nova Palestina, que solicitam acrescentar em consonância à Nova Proposta ao Plano Diretor Estratégico o **TERRENO LOCALIZADO À ESTRADA DO M' BOI MIRIM, Nº8000 – SUBPREFEITURA DO M' BOI MIRIM** como **ZEIS 1** para Título de Regularização Fundiária.

Certo de contar com o pronto atendimento de V.Exª., renovamos nossos protestos de elevado apreço e distinta consideração.

Atenciosamente,

Everton Ferreira
Chefe de Gabinete
RF: 29.197

JAIR TATTO
Vereador
PT

Ao Nobre Vereador Nabil Bonduki
Digníssimo Vereador da Cidade de São Paulo
Palácio Anchieta – Viaduto Jacareí, 100 – 4º andar, sala 418
Bela Vista – São Paulo/ SP – CEP: 01319-900

Google

Endereço **Estrada do M'Boi Mirim**
Estrada do M'Boi Mirim
São Paulo - SP

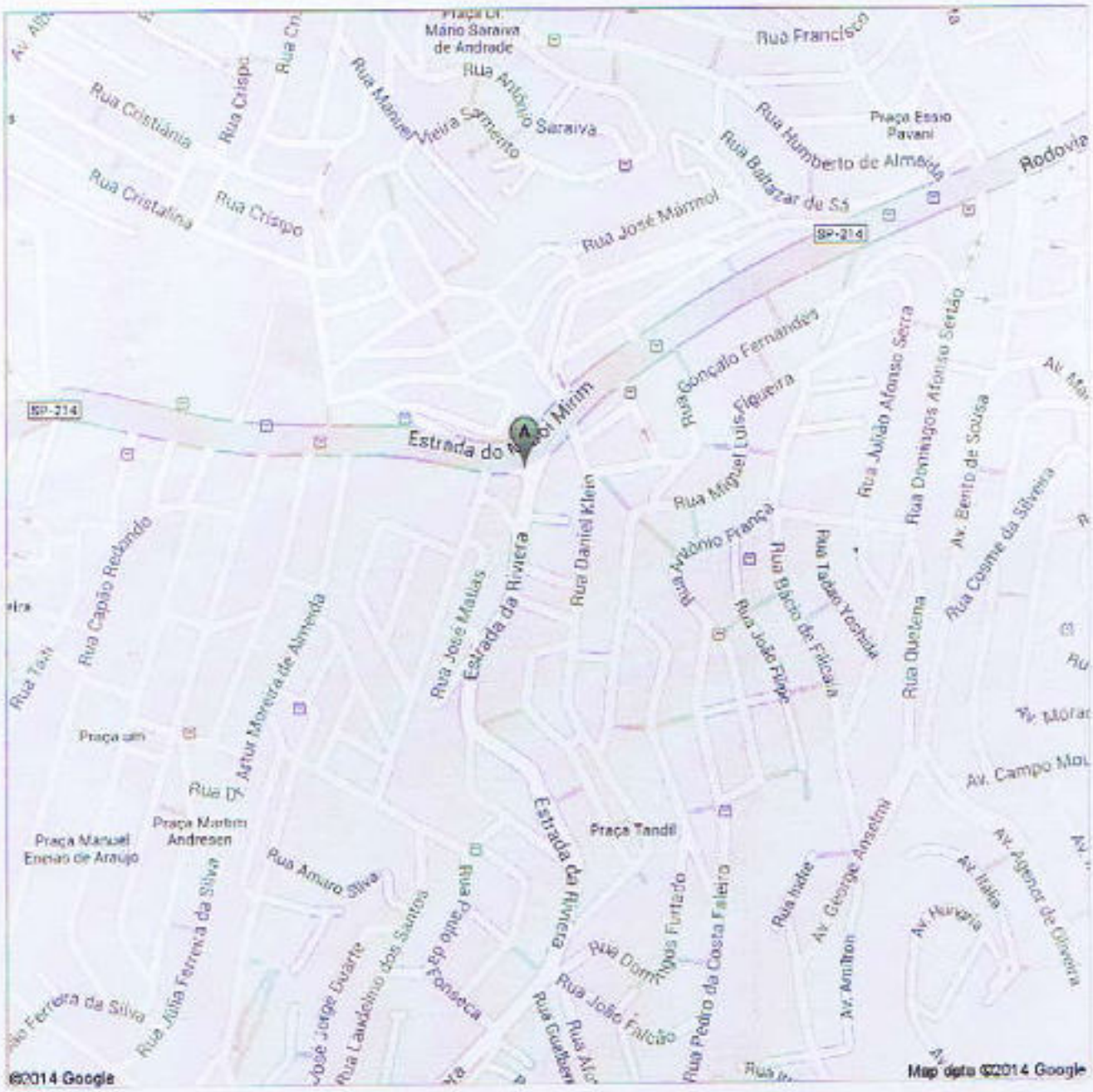

CÂMARA MUNICIPAL DE SÃO PAULO
Gabinete do Vereador Jair Tatto

São Paulo, 20 de Março de 2014.

Of. 17º GV nº – 459/14

Nobre Vereador,

Venho, na oportunidade cumprimentá-lo, bem como, trazer ao Vosso conhecimento, a pedido da Associação Movimento Social Jardim Manacá, que solicitam acrescentar em consonância à Nova Proposta ao Plano Diretor Estratégico o **BAIRRO JARDIM MANACÁ DA SERRA – SUBPREFEITURA DE PARELHEIROS** como **ZEIS 1** para Titulo de Regularização Fundiária.

Certo de contar com o pronto atendimento de V.Exª., renovamos nossos protestos de elevado apreço e distinta consideração.

Atenciosamente,

Everton Ferreira
Chefe de Gabinete
RF: 29.197

JAIR TATTO
Vereador
PT

Ao Nobre Vereador Nabil Bonduki
Digníssimo Vereador da Cidade de São Paulo
Palácio Anchieta – Viaduto Jacareí, 100 – 4º andar, sala 418
Bela Vista – São Paulo/ SP – CEP: 01319-900

Google

Jardim Manaca da Serra, próximo a **Parelheiros**,

A sua pesquisa por **Jardim Manaca da Serra**, próximo a **Parelheiros**, não encontrou nenhum local.
Sugestões:

- Verifique se todas as palavras foram digitadas corretamente.
- Tente usar palavras-chave diferentes.
- Tente usar palavras-chave mais genéricas.
- Pesquisar Jardim Manaca da Serra, Parelheiros, na web
- Conhece este lugar e quer que todos o encontrem? Adicionar ao Google Mapa!

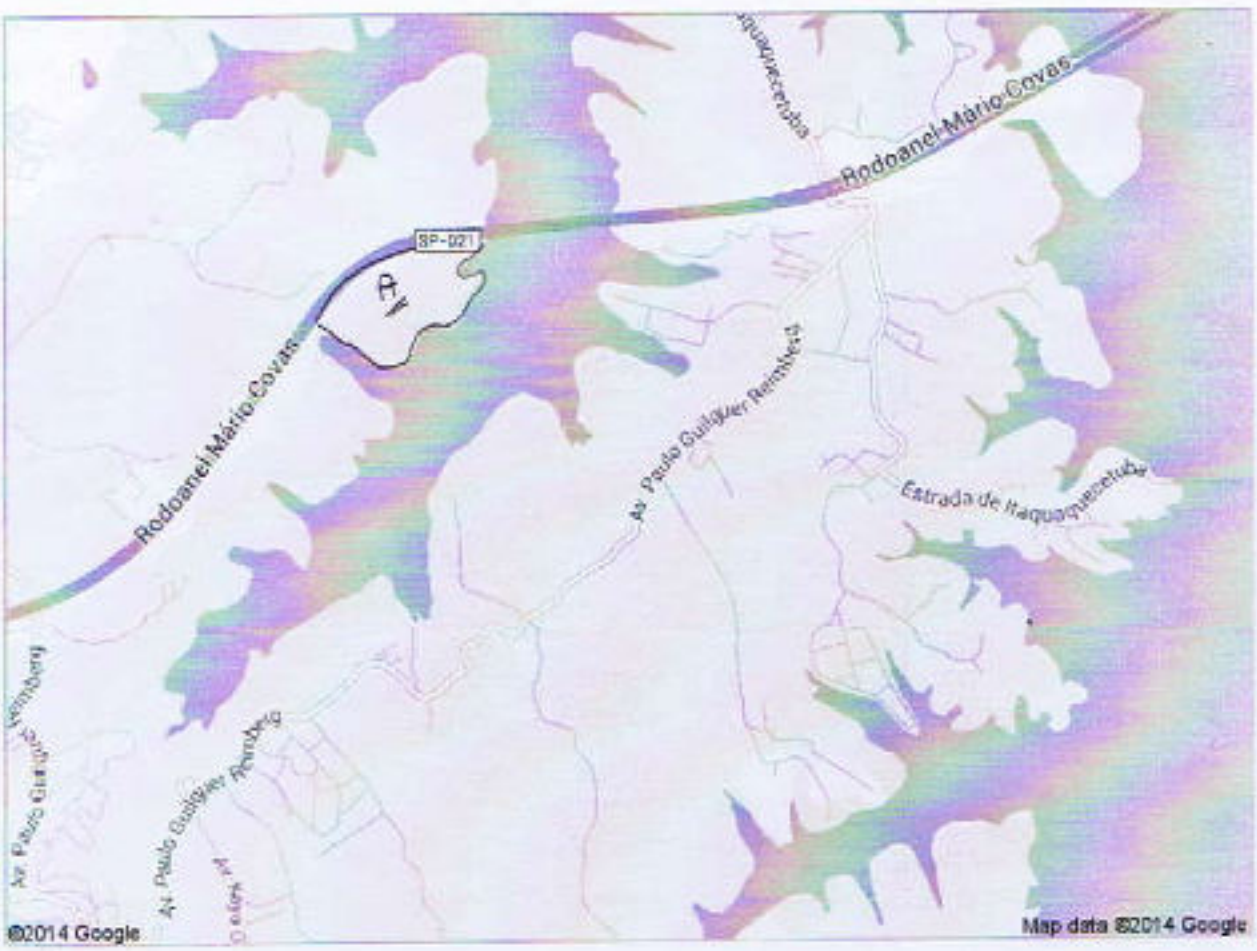

CÂMARA MUNICIPAL DE SÃO PAULO
Gabinete do Vereador Jair Tatto

São Paulo, 20 de Março de 2014.

Of. 17° GV n° – 460/14

Nobre Vereador,

Venho, na oportunidade cumprimentá-lo, bem como, trazer ao Vosso conhecimento, a pedido dos moradores de Perus, que solicitam acrescentar em consonância à Nova Proposta ao Plano Diretor Estratégico o **TERRENO LOCALIZADO NO SÍTIO SANTA FÉ – SUBPREFEITURA DE PERUS**, como **ZEIS 1** pata Título de Regularização Fundiária.

Certo de contar com o pronto atendimento de V.Exª., renovamos nossos protestos de elevado apreço e distinta consideração.

Atenciosamente,

Everton Ferreira
Chefe de Gabinete
RF: 29.197

JAIR TATTO
Vereador
PT

Ao Nobre Vereador Nabil Bonduki
Digníssimo Vereador da Cidade de São Paulo
Palácio Anchieta – Viaduto Jacareí, 100 – 4º andar, sala 418
Bela Vista – São Paulo/ SP – CEP: 01319-900

Palácio Anchieta Viaduto Jacareí, 100 – 6º andar – sala 607 - São Paulo /SP - CEP 01319-900
fone (11) 3396-4294/3396-4411 Fax (11) 3396-3961 / site: www.jairtatto.com.br / e-mail: jairtatto@camara.sp.gov.br

Estrada de Ligação
Estrada de Pirapora
JARDIM ROSINHA
Rua Vista Bela
Rua Minas Gerais
Rua Fortaleza
Rua Betinho
Rua das Flores
Rua Florêncio
Rua Alberto Callix
Rua Julio Vicente
CEU Parque Anhanguera
JARAGUÁ
Rua Tom Jobim
PARQUE ANHANGUERA
Rua Particular
Estrada Coronel José Gladiador
JARDIM MONTE BELO
Rua Cachoeira do Pajeú
Rua Narciso Carbonel
Av. Felipe
Rodovia Anhanguera
VILA SULINA
Rodoanel Mário Covas
Rua Bernardino Bertolotti
SÍTIO ITABERABA I
Rua Marília
Rua Francisco Bellazzi
Rua Presidente Félix Paiva
Viela 1
SP-330
050
SP-021
23
6

CÂMARA MUNICIPAL DE SÃO PAULO
Gabinete do Vereador Jair Tatto

São Paulo, 20 de Março de 2014.

Of. 17º GV nº – 470/14

Nobre Vereador,

Venho, na oportunidade cumprimentá-lo, bem como, trazer ao Vosso conhecimento, a pedido dos moradores do bairro Balneário Novo São José, que solicitam acrescentar em consonância à Nova Proposta ao Plano Diretor Estratégico o **BAIRRO BALNEÁRIO NOVO SÃO JOSÉ – SUBPREFEITURA DE PARELHEIROS** como **ZEIS 1** para Titulo de Regularização Fundiária.

Certo de contar com o pronto atendimento de V.Exª., renovamos nossos protestos de elevado apreço e distinta consideração.

Atenciosamente,

Everton Ferreira
Chefe de Gabinete
RF: 29.197

JAIR TATTO
Vereador
PT

Ao Nobre Vereador Nabil Bonduki
Dignissimo Vereador da Cidade de São Paulo
Palácio Anchieta – Viaduto Jacareí, 100 – 4º andar, sala 418
Bela Vista – São Paulo/ SP – CEP: 01319-900

Google

Endereço **Balneario São José**
São Paulo - SP

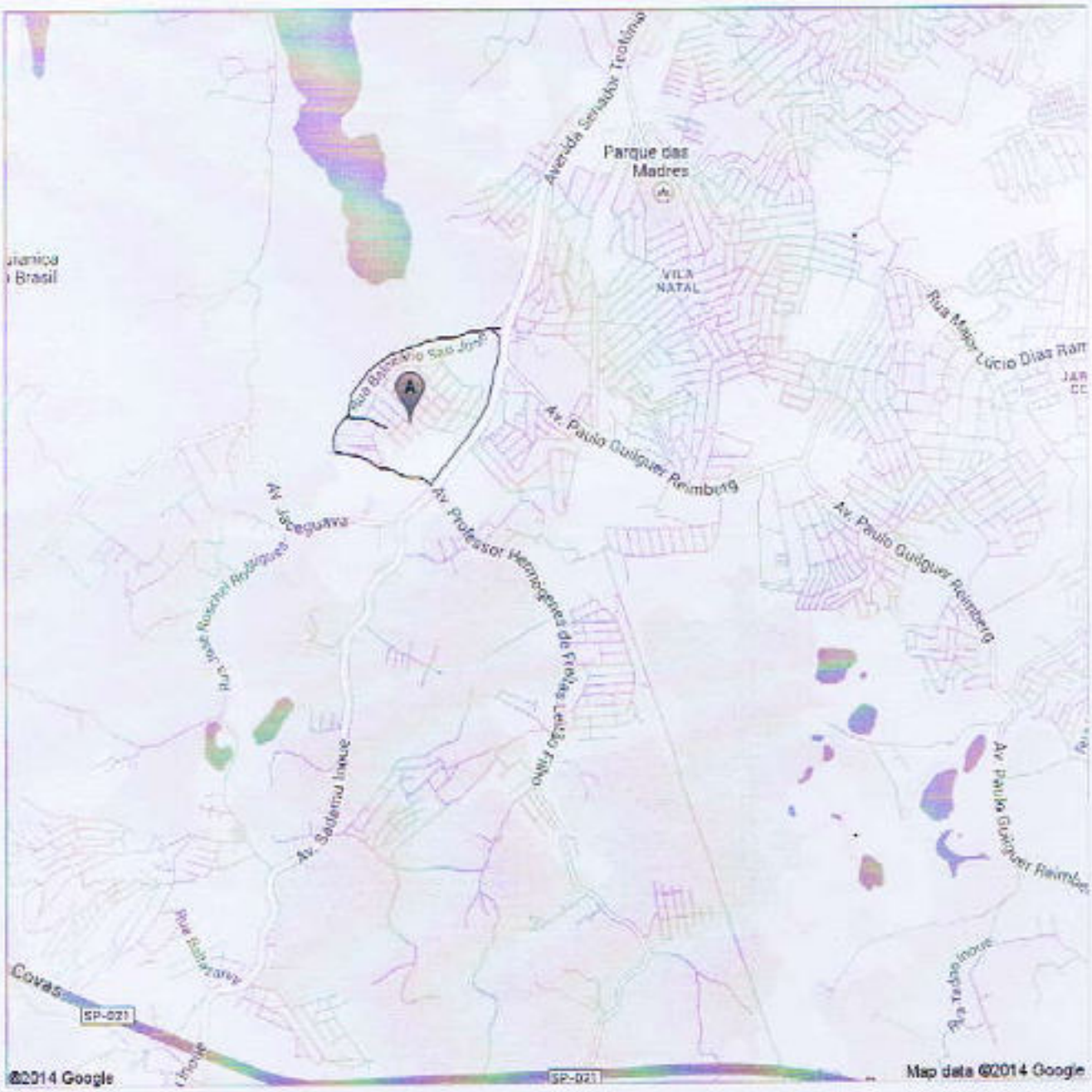

CÂMARA MUNICIPAL DE SÃO PAULO
Gabinete do Vereador Jair Tatto

São Paulo, 20 de Março de 2014.

Of. 17º GV nº – 471/14

Nobre Vereador,

Venho, na oportunidade cumprimentá-lo, bem como, trazer ao Vosso conhecimento, a pedido dos moradores do bairro Jardim Apurá, que solicitam acrescentar em consonância à Nova Proposta ao Plano Diretor Estratégico o **BAIRRO JARDIM APURÁ – SUBPREFEITURA DA CIDADE ADEMAR** como **ZEIS 1** para Titulo de Regularização Fundiária.

Certo de contar com o pronto atendimento de V.Exª., renovamos nossos protestos de elevado apreço e distinta consideração.

Atenciosamente,

Everton Ferreira
Chefe de Gabinete
RG 28.197

JAIR TATTO
Vereador
PT

Ao Nobre Vereador Nabil Bonduki
Digníssimo Vereador da Cidade de São Paulo
Palácio Anchieta – Viaduto Jacarei, 100 – 4º andar, sala 418
Bela Vista – São Paulo/ SP – CEP: 01319-900

Google

Endereço **Jardim Apura**
São Paulo - SP

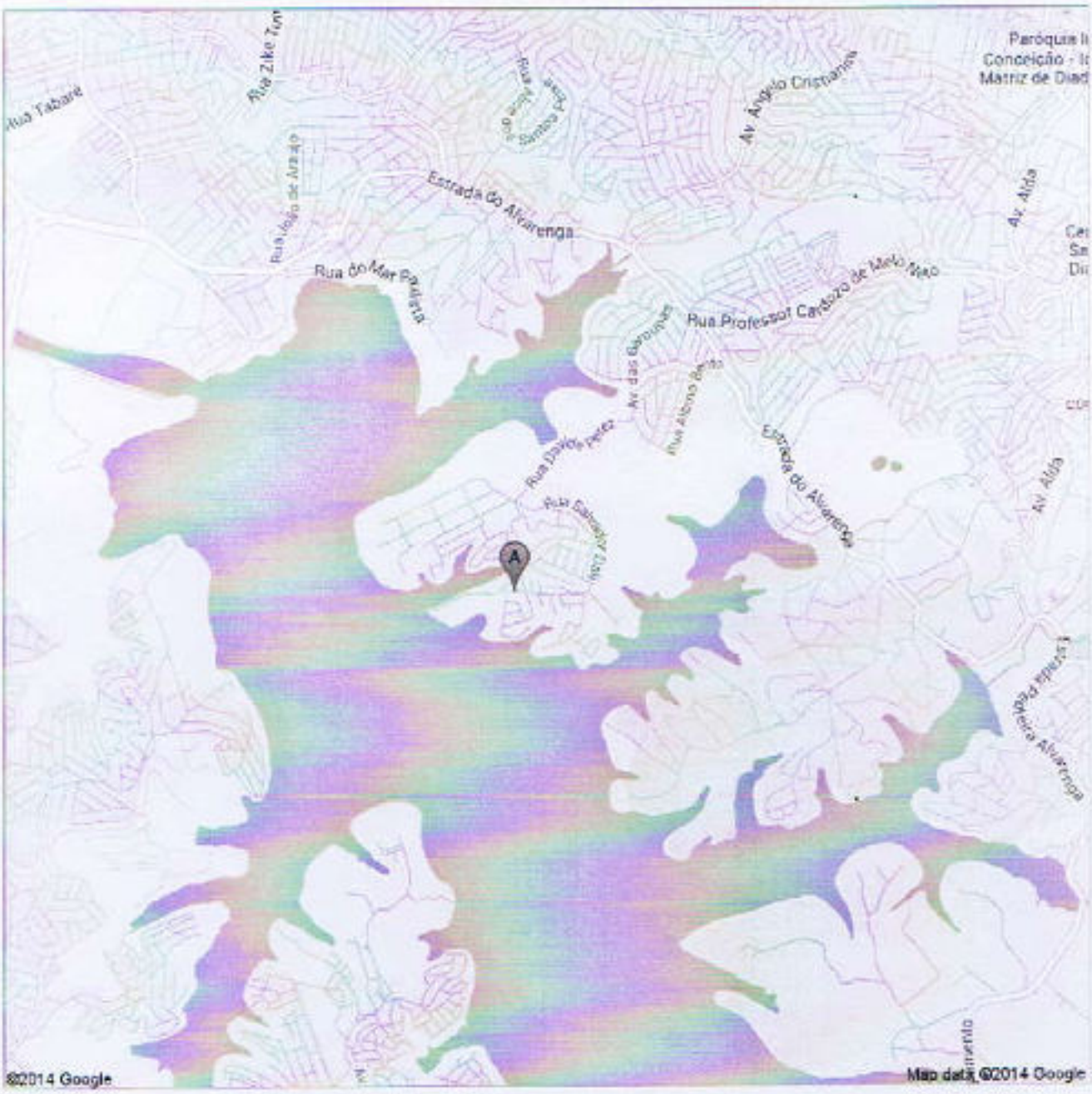

CÂMARA MUNICIPAL DE SÃO PAULO
Gabinete do Vereador Jair Tatto

São Paulo, 20 de Março de 2014.

Of. 17° GV nº – 473/14

Nobre Vereador,

Venho, na oportunidade cumprimentá-lo, bem como, trazer ao Vosso conhecimento, a pedido dos moradores do bairro Flor de Maio, que solicitam acrescentar em consonância à Nova Proposta ao Plano Diretor Estratégico o **BAIRRO FLOR DE MAIO – SUBPREFEITURA DO JAÇANÃ/ TREMEMBÉ** como **ZEIS 1** para Titulo de Regularização Fundiária.

Certo de contar com o pronto atendimento de V.Exª., renovamos nossos protestos de elevado apreço e distinta consideração.

Atenciosamente,

Everton Ferreira
Chefe de Gabinete
RG 29.197

JAIR TATTO
Vereador
PT

Ao Nobre Vereador Nabil Bonduki
Dignissimo Vereador da Cidade de São Paulo
Palácio Anchieta – Viaduto Jacareí, 100 – 4° andar, sala 418
Bela Vista – São Paulo/ SP – CEP: 01319-900

Google

Endereço **Flor de Maio**
São Paulo - SP

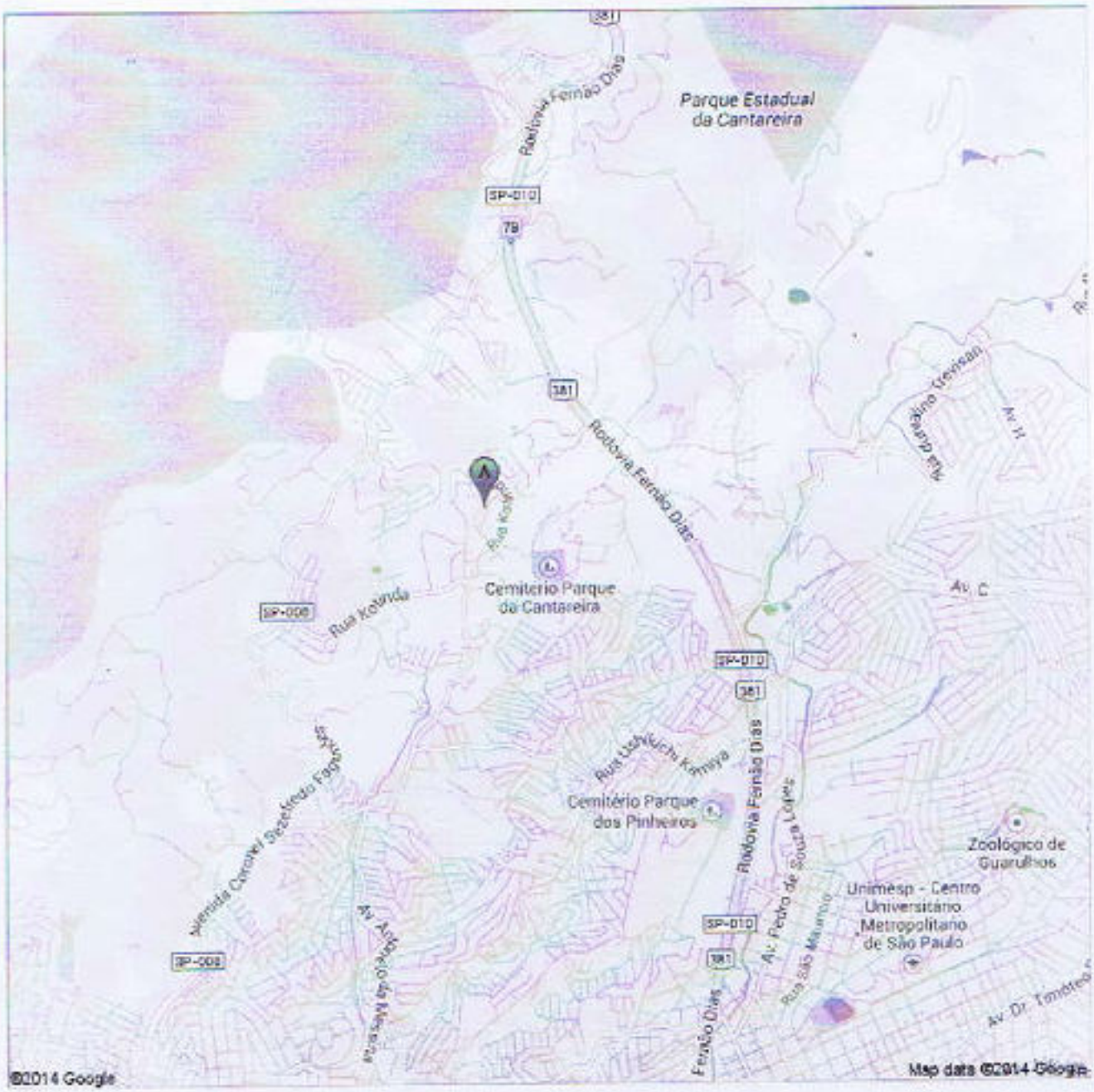

CÂMARA MUNICIPAL DE SÃO PAULO
Gabinete do Vereador Jair Tatto

São Paulo, 20 de Março de 2014.

Of. 17º GV nº – 474/14

Nobre Vereador,

Venho, na oportunidade cumprimentá-lo, bem como, trazer ao Vosso conhecimento, a pedido dos moradores do bairro Capão Redondo, que solicitam acrescentar em consonância à Nova Proposta ao Plano Diretor Estratégico o **BAIRRO CAPÃO REDONDO – SUBPREFEITURA DO CAMPO LIMPO** como **ZEIS 1** para Titulo de Regularização Fundiária.

Certo de contar com o pronto atendimento de V.Exª., renovamos nossos protestos de elevado apreço e distinta consideração.

Atenciosamente,

Everton Ferreira
Chefe de Gabinete
RF: 29.197

JAIR TATTO
Vereador
PT

Ao Nobre Vereador Nabil Bonduki
Dignissimo Vereador da Cidade de São Paulo
Palácio Anchieta – Viaduto Jacarei, 100 – 4º andar, sala 418
Bela Vista – São Paulo/ SP – CEP: 01319-900

Palácio Anchieta Viaduto Jacarei, 100 – 6º andar – sala 607 - São Paulo /SP - CEP 01319-900
fone (11) 3396-4294/3396-4411 Fax (11) 3396-3981 / site: www.jairtatto.com.br / e-mail: jairtatto@camara.sp.gov.br

Google

Endereço **Capão Redondo**
São Paulo - SP

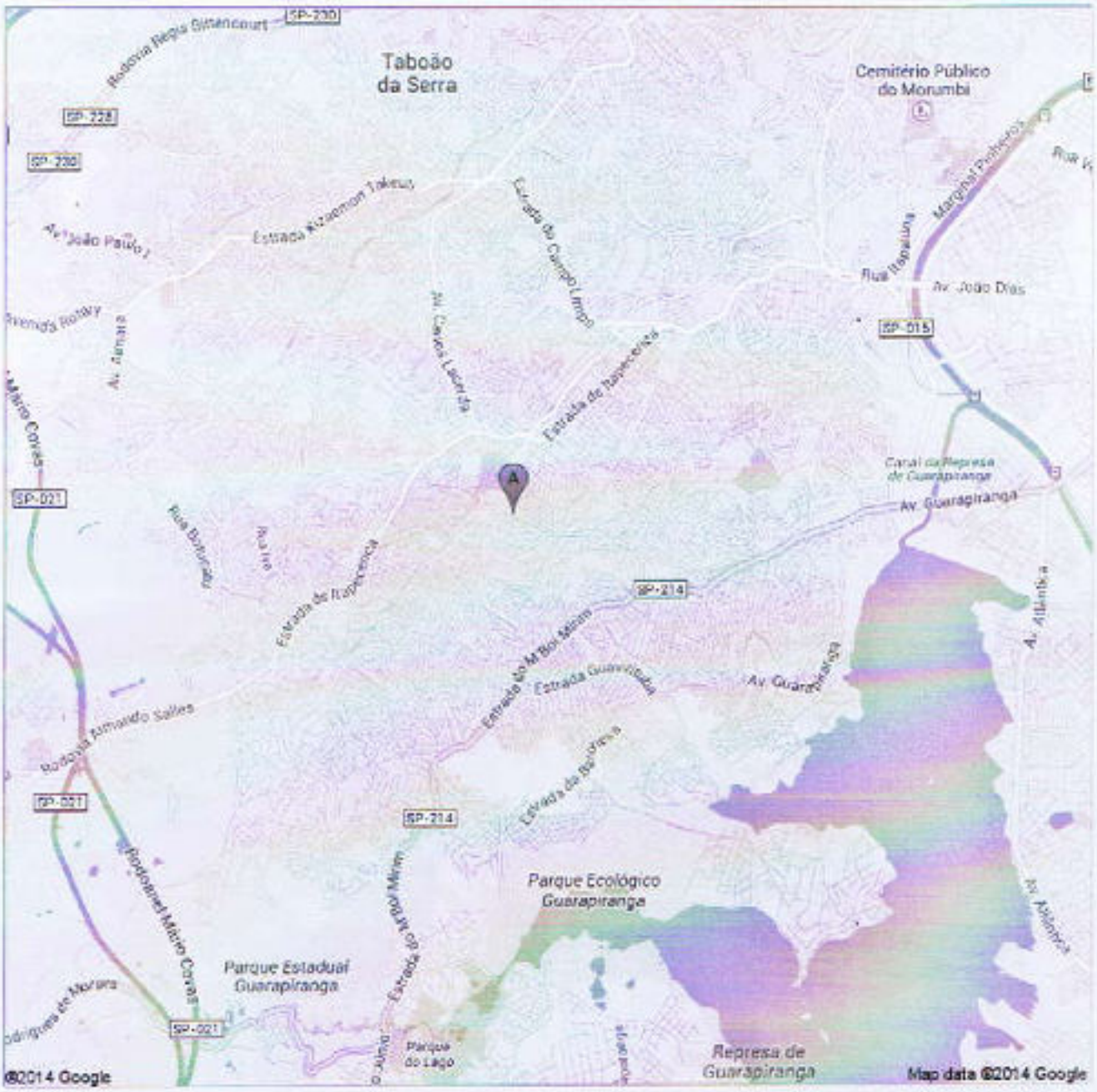

CÂMARA MUNICIPAL DE SÃO PAULO
Gabinete do Vereador Jair Tatto

São Paulo, 20 de Março de 2014.

Of. 17º GV nº – 475/14

Nobre Vereador,

Venho, na oportunidade cumprimentá-lo, bem como, trazer ao Vosso conhecimento, a pedido dos moradores do bairro Parque Fernanda, que solicitam acrescentar em consonância à Nova Proposta ao Plano Diretor Estratégico o **BAIRRO PARQUE FERNANDA – SUBPREFEITURA DO CAMPO LIMPO** como **ZEIS 1** para Titulo de Regularização Fundiária.

Certo de contar com o pronto atendimento de V.Exª., renovamos nossos protestos de elevado apreço e distinta consideração.

Atenciosamente,

Everton Ferreira
Chefe de Gabinete
RG 29.197

JAIR TATTO
Vereador
PT

Ao Nobre Vereador Nabil Bonduki
Dignissimo Vereador da Cidade de São Paulo
Palácio Anchieta – Viaduto Jacareí, 100 – 4º andar, sala 418
Bela Vista – São Paulo/ SP – CEP: 01319-900

Google

Endereço **Parque Fernanda**
São Paulo - SP

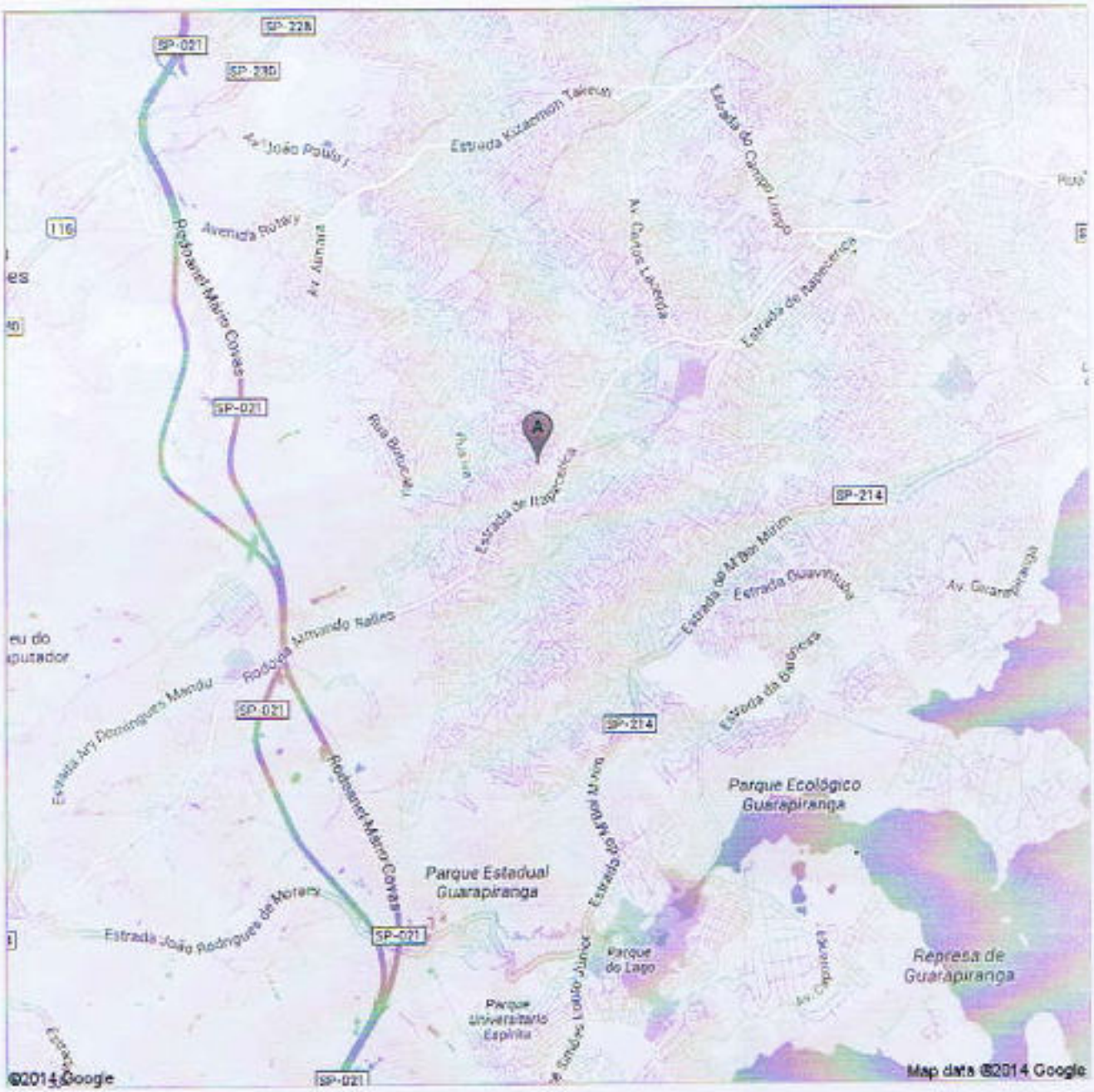

CÂMARA MUNICIPAL DE SÃO PAULO
Gabinete do Vereador Jair Tatto

São Paulo, 20 de Março de 2014.

Of. 17º GV nº – 476/14

Nobre Vereador,

Venho, na oportunidade cumprimentá-lo, bem como, trazer ao Vosso conhecimento, a pedido dos moradores do Campo Limpo, que solicitam acrescentar em consonância à Nova Proposta ao Plano Diretor Estratégico o **TERRENO LOCALIZADO À ESTRADA ITAPECERICA, ALTURA DO Nº 6888 – SUBPREFEITURA DO CAMPO LIMPO** como **ZEIS 1** para Titulo de Regularização Fundiária.

Certo de contar com o pronto atendimento de V.Exª., renovamos nossos protestos de elevado apreço e distinta consideração.

Atenciosamente,

Everton Ferreira
Chefe de Gabinete
RF: 28.187

JAIR TATTO
Vereador
PT

Ao Nobre Vereador Nabil Bonduki
Digníssimo Vereador da Cidade de São Paulo
Palácio Anchieta – Viaduto Jacarei, 100 – 4º andar, sala 418
Bela Vista – São Paulo/ SP – CEP: 01319-900

Palácio Anchieta Viaduto Jacarei, 100 – 6º andar – sala 607 - São Paulo /SP - CEP 01319-900
fone (11) 3396-4294/3396-4411 Fax (11) 3396-3981 / site: www.jairtatto.com.br / e-mail: jairtatto@camara.sp.gov.br

Google

Endereço **7443 Estrada de Itapecerica**

O endereço é aproximado

CÂMARA MUNICIPAL DE SÃO PAULO
Gabinete do Vereador Jair Tatto

São Paulo, 20 de Março de 2014.

Of. 17º GV nº – 477/14

Nobre Vereador,

Venho, na oportunidade cumprimentá-lo, bem como, trazer ao Vosso conhecimento, a pedido dos moradores do bairro Sol Nascente, que solicitam acrescentar em consonância à Nova Proposta ao Plano Diretor Estratégico o **BAIRRO SOL NASCENTE – SUBPREFEITURA DE PERUS** como **ZEIS 1** para Titulo de Regularização Fundiária.

Certo de contar com o pronto atendimento de V.Exª., renovamos nossos protestos de elevado apreço e distinta consideração.

Atenciosamente,

Everton Ferreira
Chefe de Gabinete
RF 29.197

JAIR TATTO
Vereador
PT

Ao Nobre Vereador Nabil Bonduki
Dignissimo Vereador da Cidade de São Paulo
Palácio Anchieta – Viaduto Jacareí, 100 – 4º andar, sala 418
Bela Vista – São Paulo/ SP – CEP: 01319-900

Google

Endereço **Residencial Sol Nascente**
São Paulo - SP

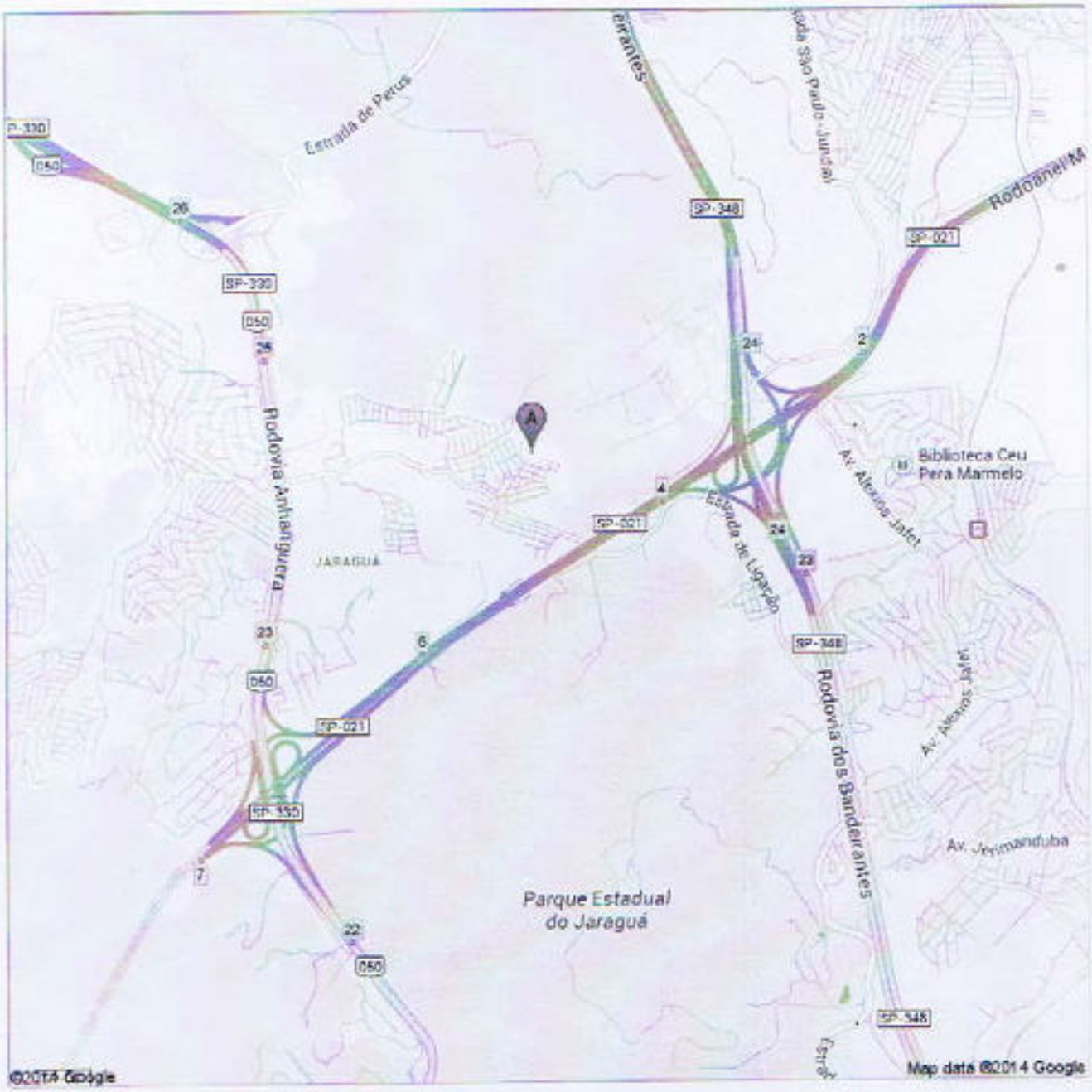

CÂMARA MUNICIPAL DE SÃO PAULO
Gabinete do Vereador Jair Tatto

São Paulo, 20 de Março de 2014.

Of. 17º GV nº – 479/14

Nobre Vereador,

Venho, na oportunidade cumprimentá-lo, bem como, trazer ao Vosso conhecimento, a pedido dos moradores do bairro Jardim Jaraguá, que solicitam acrescentar em consonância à Nova Proposta ao Plano Diretor Estratégico o **BAIRRO JARDIM JARAGUÁ – SUBPREFEITURA DE PERUS** como **ZEIS 1** para Titulo de Regularização Fundiária.

Certo de contar com o pronto atendimento de V.Exª., renovamos nossos protestos de elevado apreço e distinta consideração.

Atenciosamente,

Everton Ferreira
Chefe de Gabinete
RF: 29.197

JAIR TATTO
Vereador
PT

Ao Nobre Vereador Nabil Bonduki
Dignissimo Vereador da Cidade de São Paulo
Palácio Anchieta – Viaduto Jacarei, 100 – 4º andar, sala 418
Bela Vista – São Paulo/ SP – CEP: 01319-900

Google

Endereço **Jardim Jaraguá**
São Paulo - SP

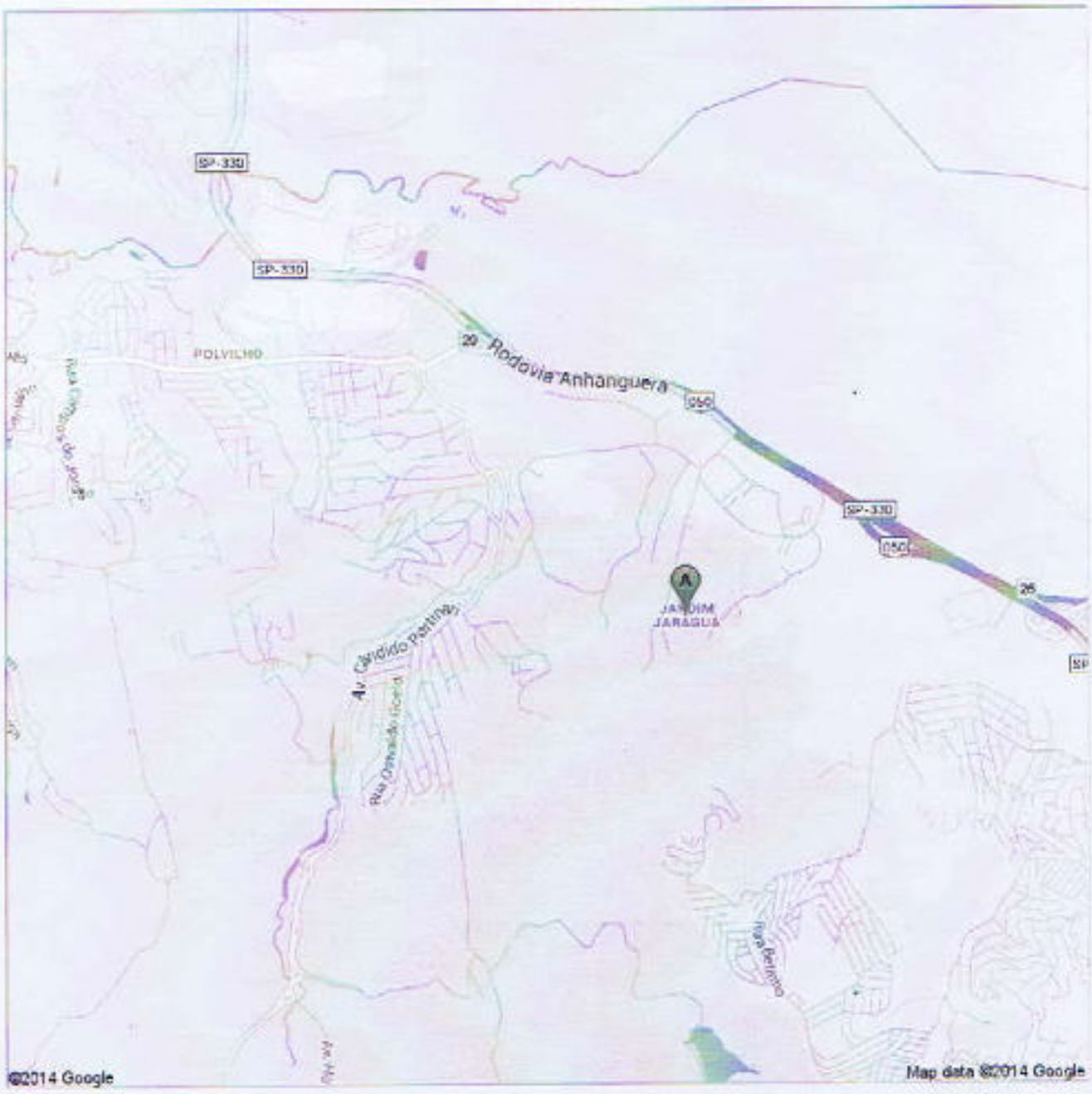

CÂMARA MUNICIPAL DE SÃO PAULO
Gabinete do Vereador Jair Tatto

São Paulo, 20 de Março de 2014.

Of. 17º GV nº – 480/14

Nobre Vereador,

Venho, na oportunidade cumprimentá-lo, bem como, trazer ao Vosso conhecimento, a pedido dos moradores do bairro Jardim Valquiria, que solicitam acrescentar em consonância à Nova Proposta ao Plano Diretor Estratégico o **BAIRRO JARDIM VALQUIRIA – SUBPREFEITURA DO CAMPO LIMPO** como **ZEIS 1** para Titulo de Regularização Fundiária.

Certo de contar com o pronto atendimento de V.Exª., renovamos nossos protestos de elevado apreço e distinta consideração.

Atenciosamente,

Everton Ferreira
Chefe de Gabinete
RF: [illegible]

JAIR TATTO
Vereador
PT

Ao Nobre Vereador Nabil Bonduki
Dignissimo Vereador da Cidade de São Paulo
Palácio Anchieta – Viaduto Jacareí, 100 – 4º andar, sala 418
Bela Vista – São Paulo/ SP – CEP: 01319-900

CÂMARA MUNICIPAL DE SÃO PAULO
Gabinete do Vereador Jair Tatto

São Paulo, 20 de Março de 2014.

Of. 17º GV nº – 481/14

Nobre Vereador,

Venho, na oportunidade cumprimentá-lo, bem como, trazer ao Vosso conhecimento, a pedido dos moradores do bairro Parque Arariba, que solicitam acrescentar em consonância à Nova Proposta ao Plano Diretor Estratégico o **BAIRRO PARQUE ARARIBA – SUBPREFEITURA DO CAMPO LIMPO** como **ZEIS 1** para Titulo de Regularização Fundiária.

Certo de contar com o pronto atendimento de V.Exª., renovamos nossos protestos de elevado apreço e distinta consideração.

Atenciosamente,

Everton Ferreira
Chefe de Gabinete
RF 25.197

JAIR TATTO
Vereador
PT

Ao Nobre Vereador Nabil Bonduki
Digníssimo Vereador da Cidade de São Paulo
Palácio Anchieta – Viaduto Jacareí, 100 – 4º andar, sala 418
Bela Vista – São Paulo/ SP – CEP: 01319-900

Google

Endereço **Parque Arariba**
São Paulo - SP

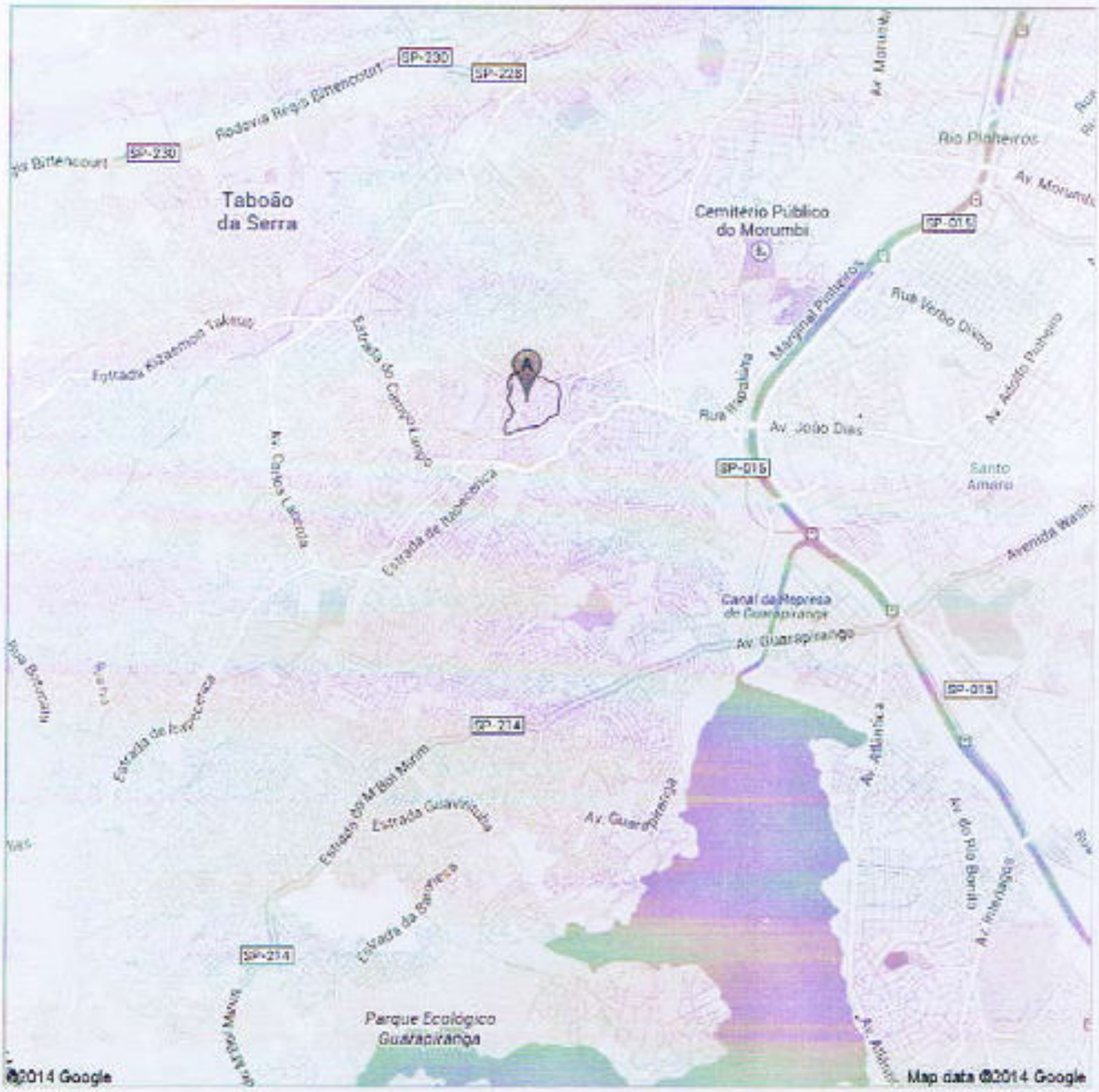

CÂMARA MUNICIPAL DE SÃO PAULO
Gabinete do Vereador Jair Tatto

São Paulo, 20 de Março de 2014.

Of. 17º GV nº – 482/14

Nobre Vereador,

Venho, na oportunidade cumprimentá-lo, bem como, trazer ao Vosso conhecimento, a pedido dos moradores do bairro Jardim Faria Lima, que solicitam acrescentar em consonância à Nova Proposta ao Plano Diretor Estratégico o **BAIRRO JARDIM FARIA LIMA – SUBPREFEITURA DO CAMPO LIMPO** como **ZEIS 1** para Titulo de Regularização Fundiária.

Certo de contar com o pronto atendimento de V.Exª., renovamos nossos protestos de elevado apreço e distinta consideração.

Atenciosamente,

Everton Ferreira
Chefe de Gabinete
RF: 29.197

JAIR TATTO
Vereador
PT

Ao Nobre Vereador Nabil Bonduki
Dignissimo Vereador da Cidade de São Paulo
Palácio Anchieta – Viaduto Jacarei, 100 – 4º andar, sala 418
Bela Vista – São Paulo/ SP – CEP: 01319-900

Google

Endereço **Jardim Faria Lima**
São Paulo - SP

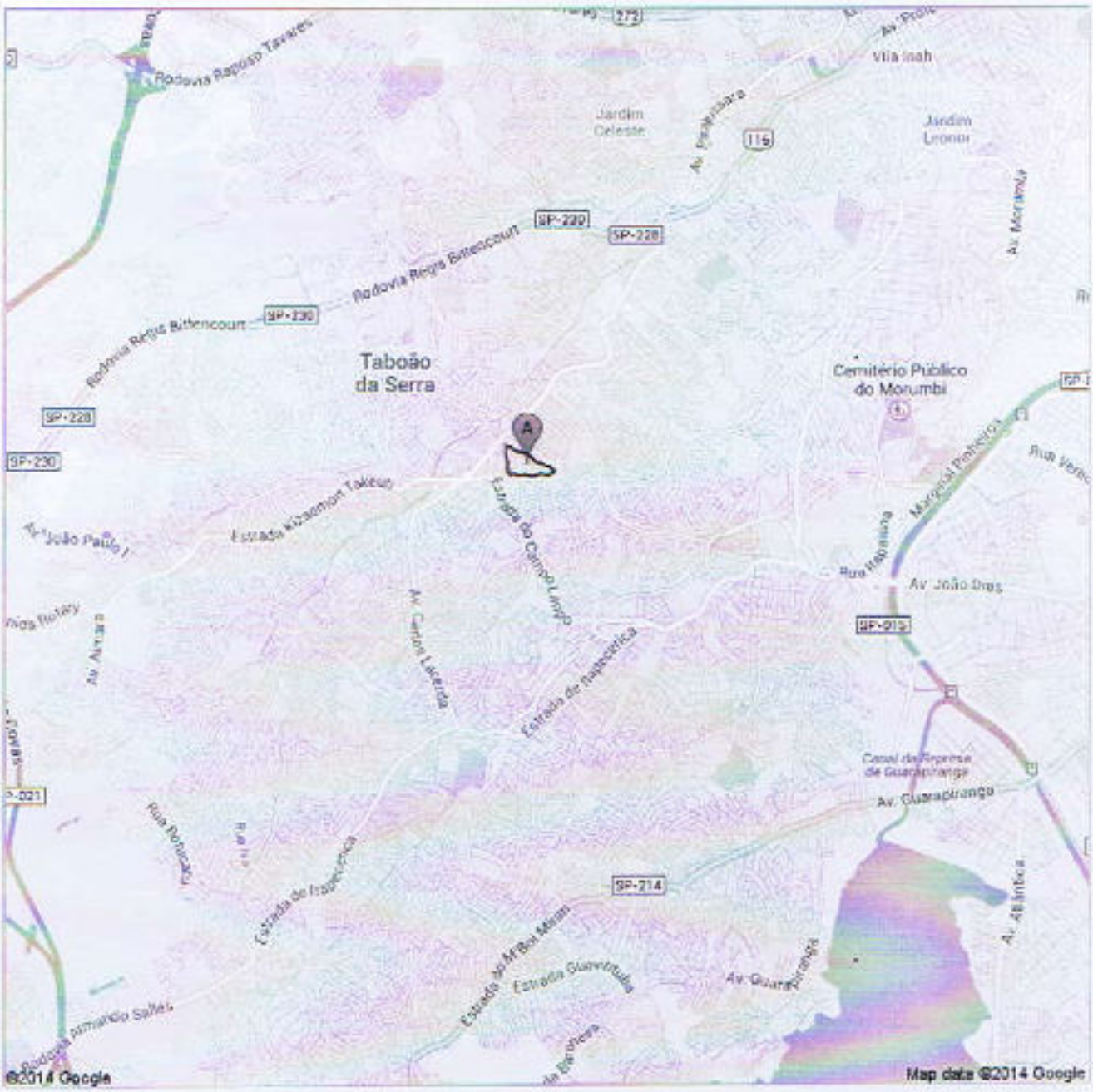

CÂMARA MUNICIPAL DE SÃO PAULO
Gabinete do Vereador Jair Tatto

São Paulo, 20 de Março de 2014.

Of. 17º GV nº – 483/14

Nobre Vereador,

Venho, na oportunidade cumprimentá-lo, bem como, trazer ao Vosso conhecimento, a pedido dos moradores do bairro Jardim Helga, que solicitam acrescentar em consonância à Nova Proposta ao Plano Diretor Estratégico o **BAIRRO JARDIM HELGA – SUBPREFEITURA DO CAMPO LIMPO** como **ZEIS 1** para Titulo de Regularização Fundiária.

Certo de contar com o pronto atendimento de V.Exª., renovamos nossos protestos de elevado apreço e distinta consideração.

Atenciosamente,

Everton Ferreira
Chefe de Gabinete
RF: 29.197

JAIR TATTO
Vereador
PT

Ao Nobre Vereador Nabil Bonduki
Digníssimo Vereador da Cidade de São Paulo
Palácio Anchieta – Viaduto Jacareí, 100 – 4º andar, sala 418
Bela Vista – São Paulo/ SP – CEP: 01319-900

Palácio Anchieta Viaduto Jacareí, 100 – 6º andar – sala 607 - São Paulo /SP - CEP 01319-900
fone (11) 3396-4294/3396-4411 Fax (11) 3396-3981 / site: www.jairtatto.com.br / e-mail: jairtatto@camara.sp.gov.br

Google

Endereço **Jardim Helga**
São Paulo - SP

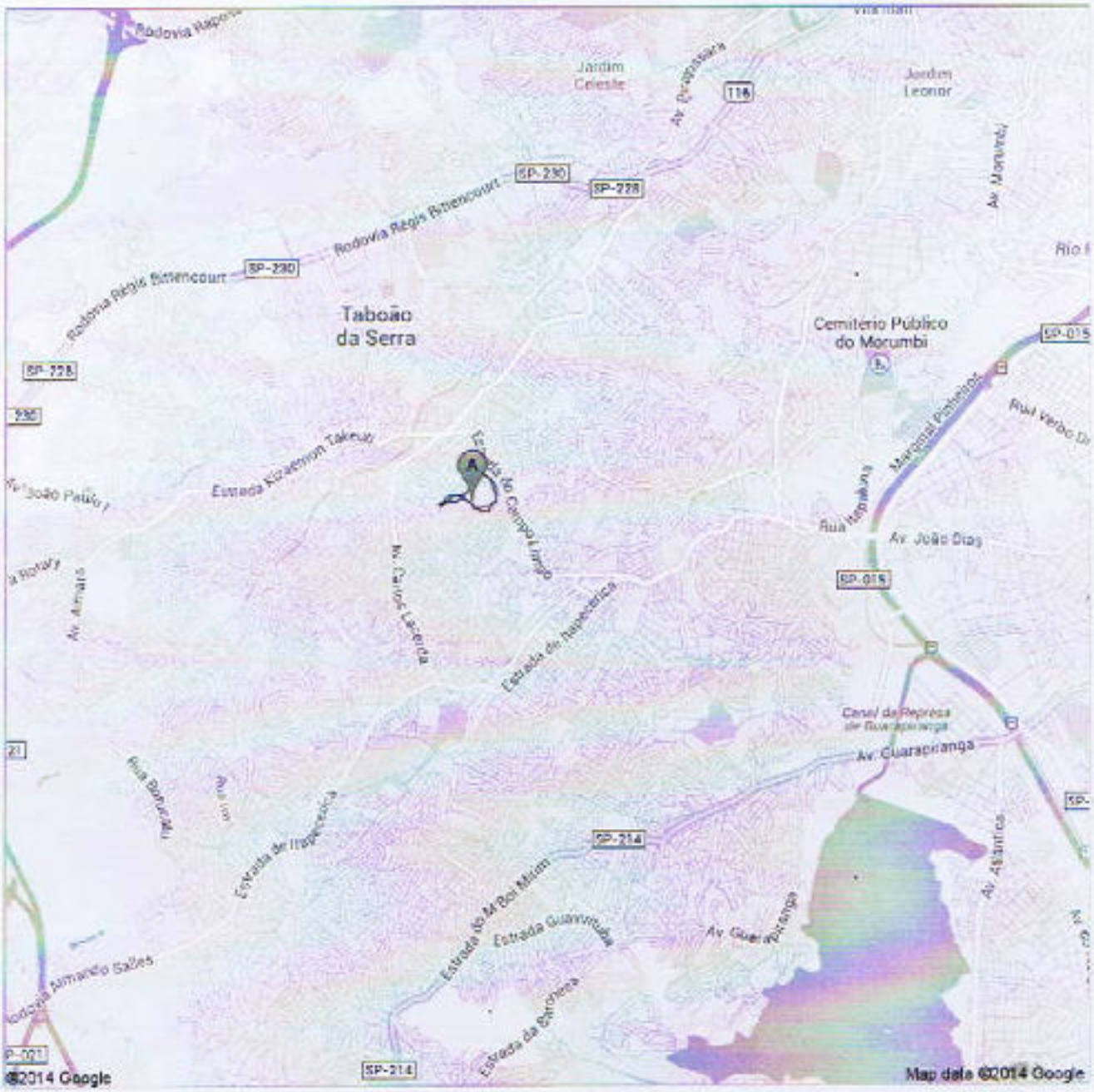

CÂMARA MUNICIPAL DE SÃO PAULO
Gabinete do Vereador Jair Tatto

São Paulo, 20 de Março de 2014.

Of. 17º GV nº – 484/14

Nobre Vereador,

Venho, na oportunidade cumprimentá-lo, bem como, trazer ao Vosso conhecimento, a pedido dos moradores do bairro Jardim Pari, que solicitam acrescentar em consonância à Nova Proposta ao Plano Diretor Estratégico o **BAIRRO JARDIM PARI – SUBPREFEITURA DO CAMPO LIMPO** como **ZEIS 1** para Titulo de Regularização Fundiária.

Certo de contar com o pronto atendimento de V.Exª., renovamos nossos protestos de elevado apreço e distinta consideração.

Atenciosamente,

Everton Ferreira
Chefe de Gabinete
RF: 29.197

JAIR TATTO
Vereador
PT

Ao Nobre Vereador Nabil Bonduki
Dignissimo Vereador da Cidade de São Paulo
Palácio Anchieta – Viaduto Jacareí, 100 – 4º andar, sala 418
Bela Vista – São Paulo/ SP – CEP: 01319-900

Google

Endereço Jardim Paris
São Paulo - SP

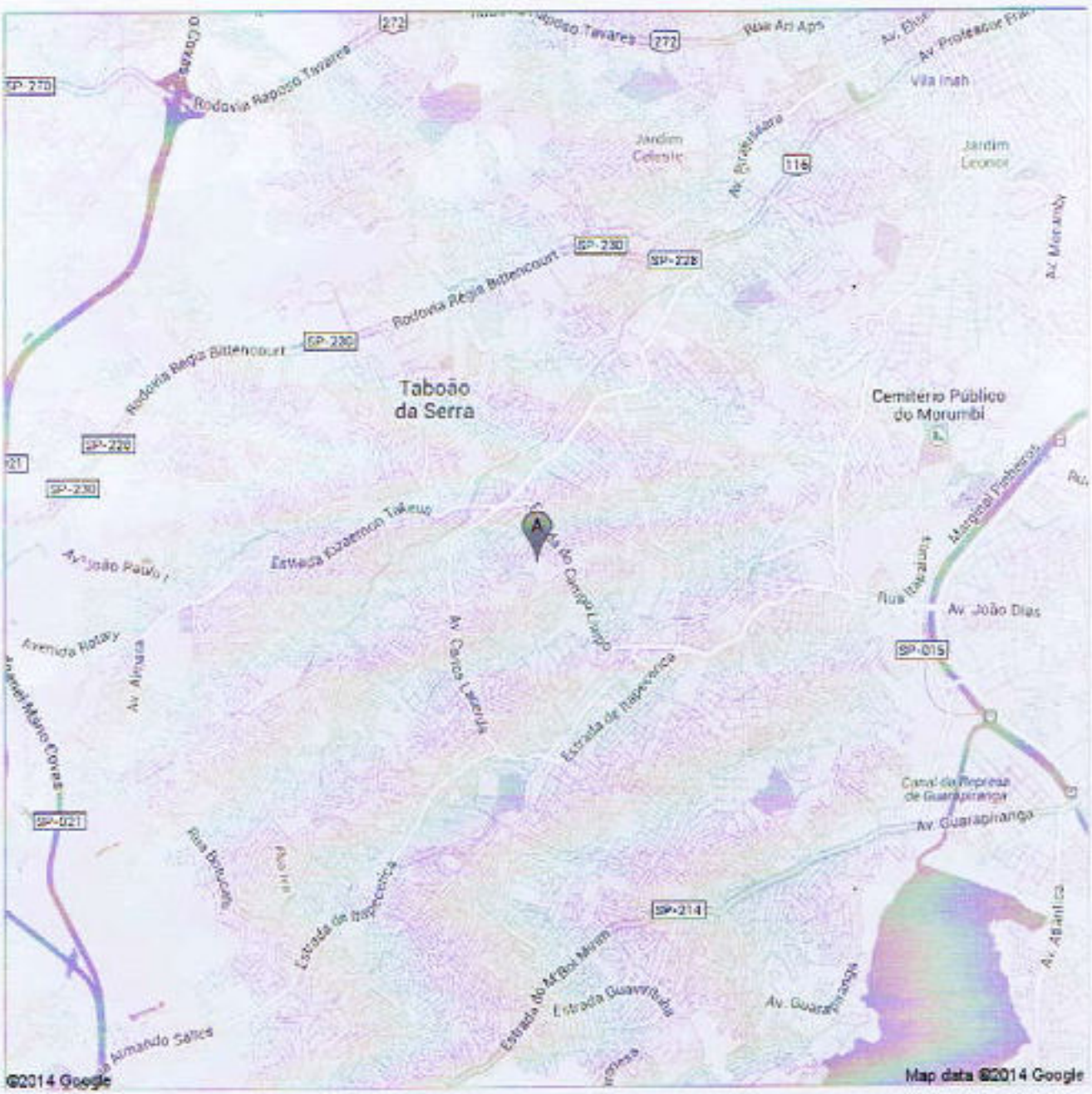

CÂMARA MUNICIPAL DE SÃO PAULO
Gabinete do Vereador Jair Tatto

São Paulo, 20 de Março de 2014.

Of. 17° GV n° – 485/14

Nobre Vereador,

Venho, na oportunidade cumprimentá-lo, bem como, trazer ao Vosso conhecimento, a pedido dos moradores do bairro Jardim Sete Lagos, que solicitam acrescentar em consonância à Nova Proposta ao Plano Diretor Estratégico o **BAIRRO JARDIM SETE LAGOS – SUBPREFEITURA DO CAMPO LIMPO** como **ZEIS 1** para Titulo de Regularização Fundiária.

Certo de contar com o pronto atendimento de V.Exª., renovamos nossos protestos de elevado apreço e distinta consideração.

Atenciosamente,

Everton Ferreira
Chefe de Gabinete
RF: 29.197

JAIR TATTO
Vereador
PT

Ao Nobre Vereador Nabil Bonduki
Dignissimo Vereador da Cidade de São Paulo
Palácio Anchieta – Viaduto Jacarei, 100 – 4° andar, sala 418
Bela Vista – São Paulo/ SP – CEP: 01319-900

Google

Endereço **Rua Luis Lagos Garcia, 7 - Campo Limpo São Paulo - SP, 05783-140**

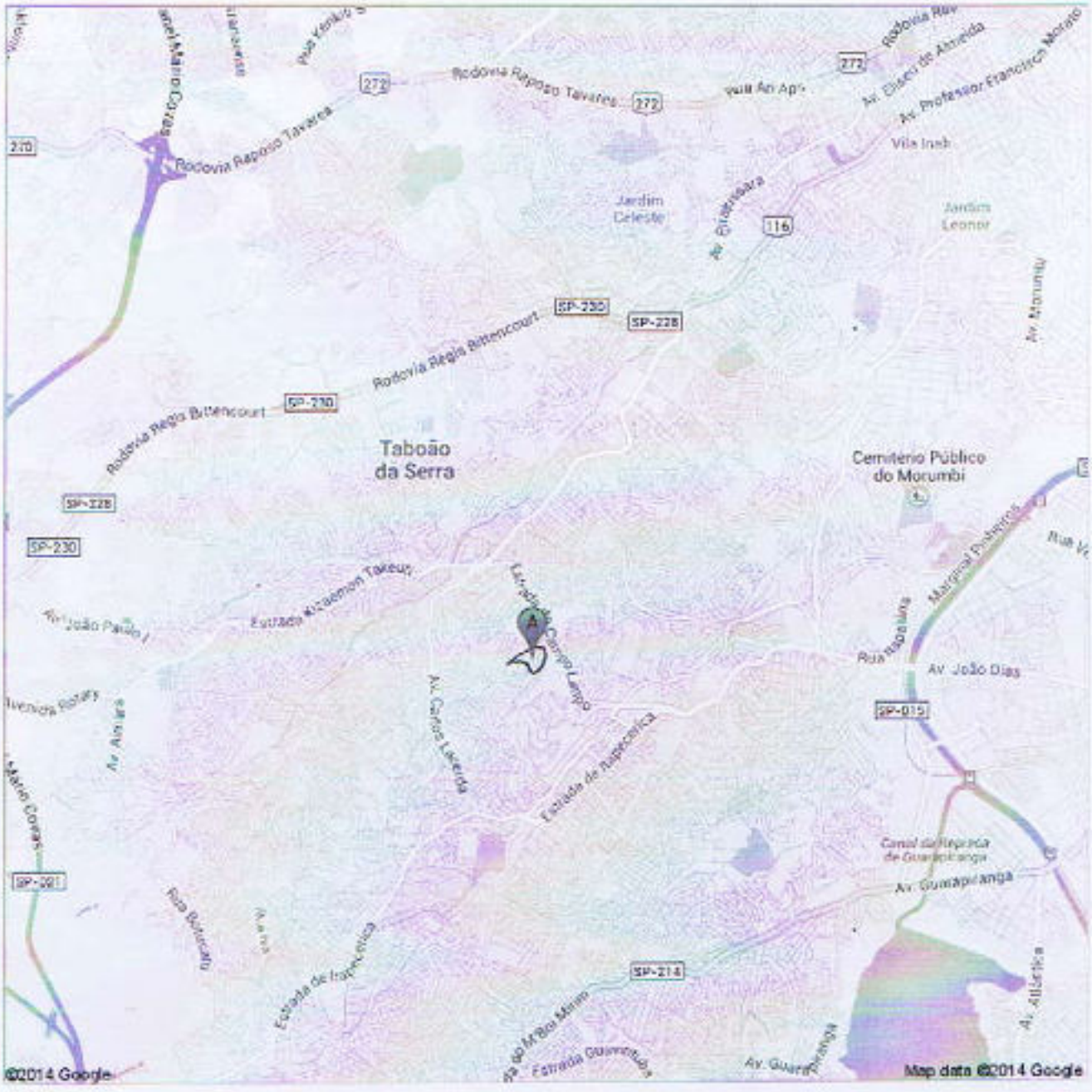

CÂMARA MUNICIPAL DE SÃO PAULO
Gabinete do Vereador Jair Tatto

São Paulo, 20 de Março de 2014.

Of. 17° GV n° – 487/14

Nobre Vereador,

Venho, na oportunidade cumprimentá-lo, bem como, trazer ao Vosso conhecimento, a pedido dos moradores do bairro Vila Buenos Aires, que solicitam acrescentar em consonância à Nova Proposta ao Plano Diretor Estratégico a **RUA ENTRE RIOS – SUBPREFEITURA DA PENHA** como **ZEIS 1** para Titulo de Regularização Fundiária.

Certo de contar com o pronto atendimento de V.Exª., renovamos nossos protestos de elevado apreço e distinta consideração.

Atenciosamente,

Everton Ferreira
Chefe de Gabinete
RF: 29.197

JAIR TATTO
Vereador
PT

Ao Nobre Vereador Nabil Bonduki
Dignissimo Vereador da Cidade de São Paulo
Palácio Anchieta – Viaduto Jacarei, 100 – 4° andar, sala 418
Bela Vista – São Paulo/ SP – CEP: 01319-900

Google

Endereço **Rua Entre Rios - Vila Buenos Aires**
São Paulo - SP

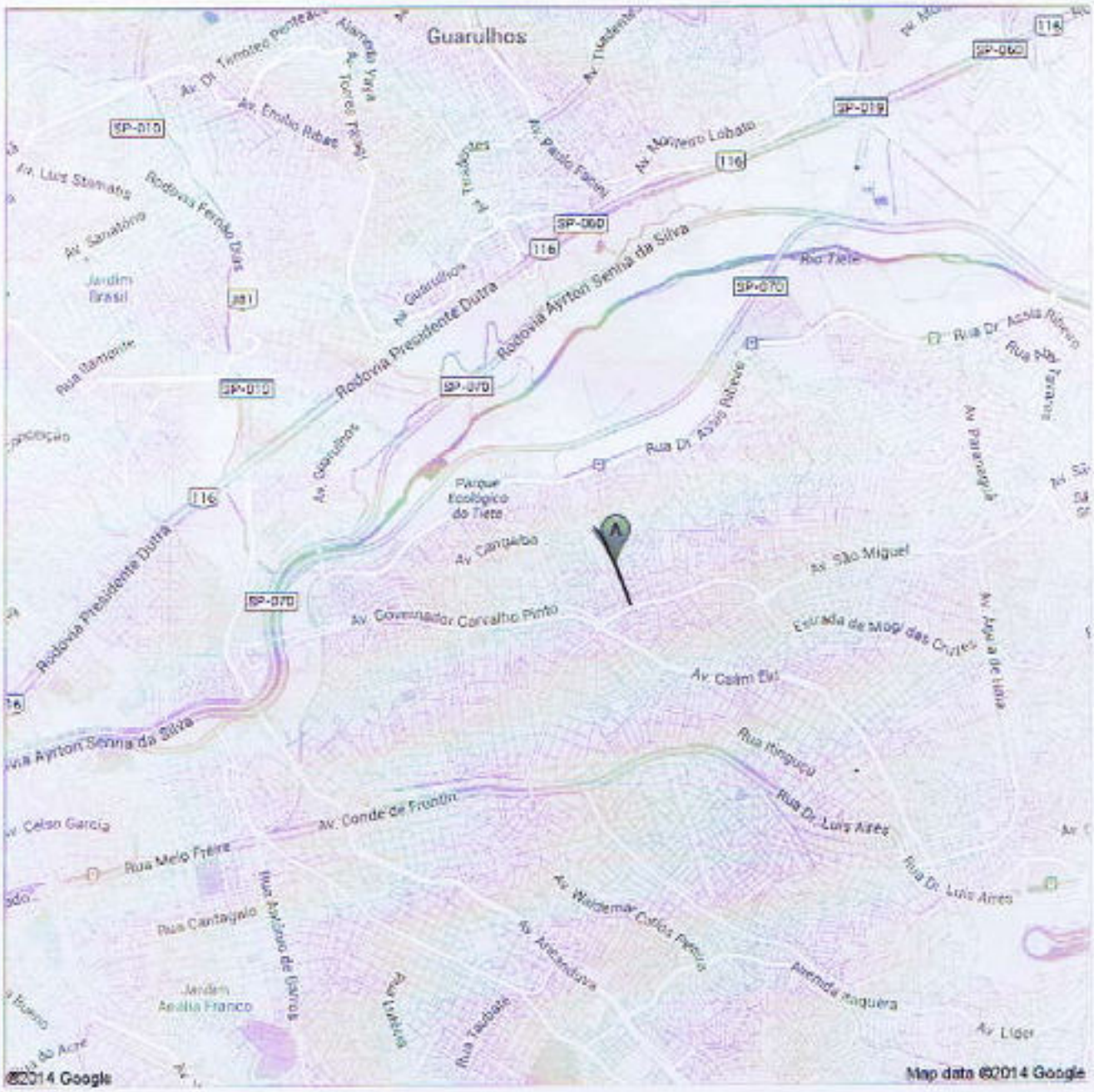

CÂMARA MUNICIPAL DE SÃO PAULO
Gabinete do Vereador Jair Tatto

São Paulo, 20 de Março de 2014.

Of. 17º GV nº – 488/14

Nobre Vereador,

Venho, na oportunidade cumprimentá-lo, bem como, trazer ao Vosso conhecimento, a pedido dos moradores do bairro Vila Robertina, que solicitam acrescentar em consonância à Nova Proposta ao Plano Diretor Estratégico o **BAIRRO VILA ROBERTINA – SUBPREFEITURA DE ERMELINO MATARAZZO** como **ZEIS 1** para Titulo de Regularização Fundiária.

Certo de contar com o pronto atendimento de V.Exª., renovamos nossos protestos de elevado apreço e distinta consideração.

Atenciosamente,

Everton Ferreira
Chefe de Gabinete
RF: [illegible]197

JAIR TATTO
Vereador
PT

Ao Nobre Vereador Nabil Bonduki
Digníssimo Vereador da Cidade de São Paulo
Palácio Anchieta – Viaduto Jacareí, 100 – 4º andar, sala 418
Bela Vista – São Paulo/ SP – CEP: 01319-900

Google

Endereço **Vila Robertina**
São Paulo - SP

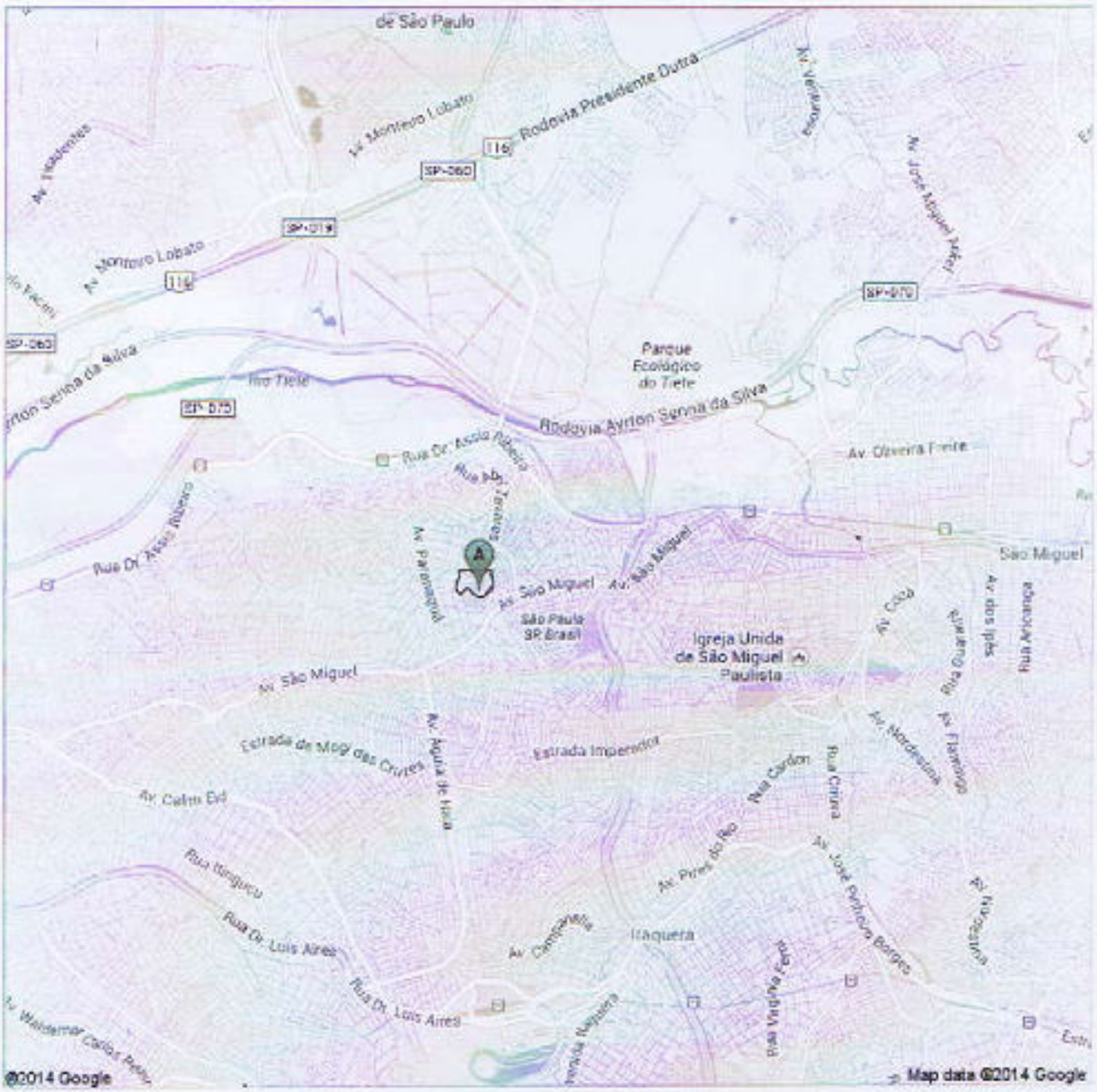

CÂMARA MUNICIPAL DE SÃO PAULO
Gabinete do Vereador Jair Tatto

São Paulo, 20 de Março de 2014.

Of. 17° GV nº – 489/14

Nobre Vereador,

Venho, na oportunidade cumprimentá-lo, bem como, trazer ao Vosso conhecimento, a pedido dos moradores do bairro Jardim Nova Vitória, que solicitam acrescentar em consonância à Nova Proposta ao Plano Diretor Estratégico o **BAIRRO JARDIM NOVA VITÓRIA – SUBPREFEITURA DE SÃO MATEUS** como **ZEIS 1** para Titulo de Regularização Fundiária.

Certo de contar com o pronto atendimento de V.Exª., renovamos nossos protestos de elevado apreço e distinta consideração.

Atenciosamente,

Everton Ferreira
Chefe de Gabinete
RF: 29.197

JAIR TATTO
Vereador
PT

Ao Nobre Vereador Nabil Bonduki
Dignissimo Vereador da Cidade de São Paulo
Palácio Anchieta – Viaduto Jacarei, 100 – 4° andar, sala 418
Bela Vista – São Paulo/ SP – CEP: 01319-900

Google **Jardim Nova Vitoria - próximo a São Mateus**

A. **Nova Vitória Régia II Jardim** Padaria e P
Avenida Padre Manuel da Nóbrega, 540 - Jardim, Santo André - SP, 09080-140
(11) 4436-7607
1 comentário

B. Padaria **Nova Vitória** Régia
Avenida Padre Manuel da Nóbrega, 540 - Jardim, Santo André - SP, 09080-140
(11) 4436-1759
4 comentários

Listagens de empresas fornecidas por Telelistas

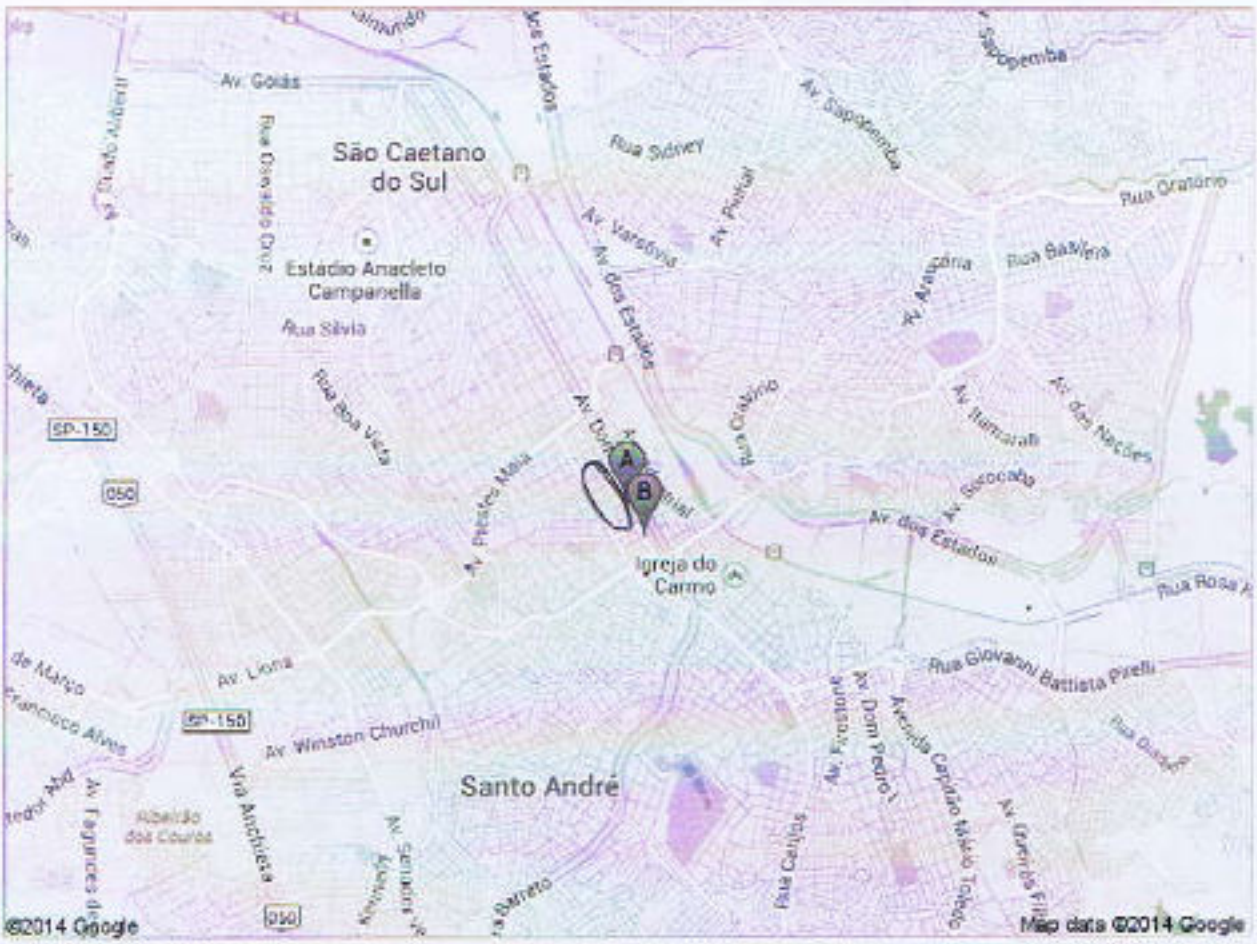

CÂMARA MUNICIPAL DE SÃO PAULO
Gabinete do Vereador Jair Tatto

São Paulo, 20 de Março de 2014.

Of. 17° GV n° – 490/14

Nobre Vereador,

Venho, na oportunidade cumprimentá-lo, bem como, trazer ao Vosso conhecimento, a pedido dos moradores do bairro Jardim Nova Conquista, que solicitam acrescentar em consonância à Nova Proposta ao Plano Diretor Estratégico o **BAIRRO JARDIM NOVA CONQUISTA – SUBPREFEITURA DE SÃO MATEUS** como **ZEIS** 1 para Titulo de Regularização Fundiária.

Certo de contar com o pronto atendimento de V.Exª., renovamos nossos protestos de elevado apreço e distinta consideração.

Atenciosamente,

Everton Ferreira
Chefe de Gabinete
RF 29.197

JAIR TATTO
Vereador
PT

Ao Nobre Vereador Nabil Bonduki
Digníssimo Vereador da Cidade de São Paulo
Palácio Anchieta – Viaduto Jacareí, 100 – 4° andar, sala 418
Bela Vista – São Paulo/ SP – CEP: 01319-900

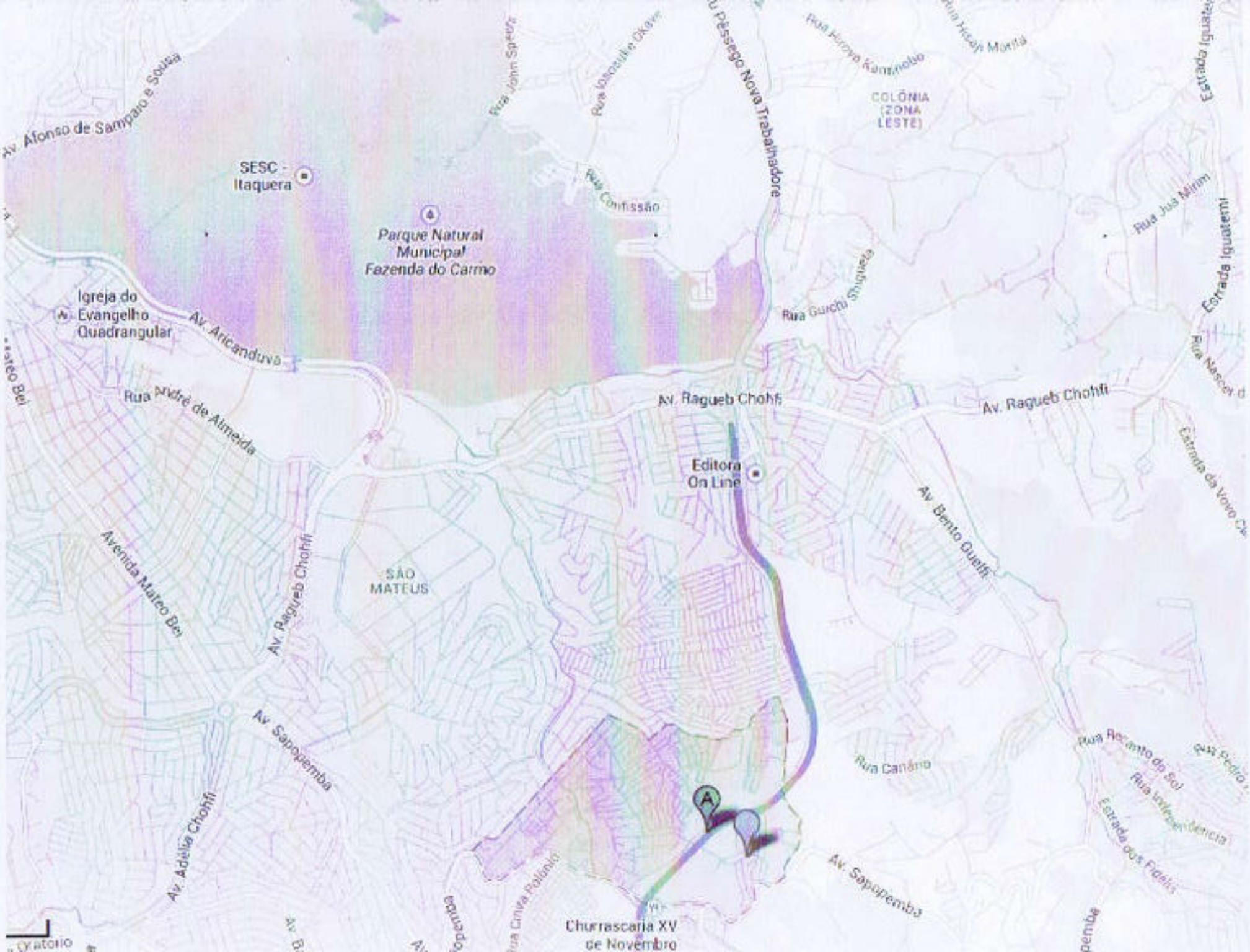
Av. Afonso de Sampaio e Souza
SESC - Itaquera
Parque Natural Municipal Fazenda do Carmo
Igreja do Evangelho Quadrangular
Av. Aricanduva
Rua André de Almeida
Av. Ragueb Chohfi
Editora On Line
Av. Bento Guelfi
Avenida Mateo Bei
Av. Ragueb Chohfi
SÃO MATEUS
Av. Sapopemba
Av. Adélia Chohfi
Rua Canário
Av. Sapopemba
Churrascaria XV de Novembro
COLÔNIA (ZONA LESTE)
Rua Confissão
Rua Guichi Shiguieta
Rua Juá Mirim
Rua Nascer do
Estrada da Vovó Ca
Rua Recanto do Sol
Rua Independência
Estrada dos Pipeiros
Rua Pedro
Rua Cinva Pollinto
Rua Hiroyo Kanimoto
Rua Pêssego Nova Trabalhadore
Rua John Sp
Rua Ioscaulke Okawa
Estrada Iguatemi
Av. Ragueb Chohfi

CÂMARA MUNICIPAL DE SÃO PAULO
Gabinete do Vereador Jair Tatto

São Paulo, 20 de Março de 2014.

Of. 17º GV nº – 491/14

Nobre Vereador,

Venho, na oportunidade cumprimentá-lo, bem como, trazer ao Vosso conhecimento, a pedido dos moradores do bairro Vila Zat, que solicitam acrescentar em consonância à Nova Proposta ao Plano Diretor Estratégico o **BAIRRO VILA ZAT – SUBPREFEITURA DE PIRITUBA/ JARAGUÁ** como **ZEIS 1** para Titulo de Regularização Fundiária.

Certo de contar com o pronto atendimento de V.Exª., renovamos nossos protestos de elevado apreço e distinta consideração.

Atenciosamente,

Everton Ferreira
Chefe de Gabinete
RF: 29197

JAIR TATTO
Vereador
PT

Ao Nobre Vereador Nabil Bonduki
Digníssimo Vereador da Cidade de São Paulo
Palácio Anchieta – Viaduto Jacareí, 100 – 4º andar, sala 418
Bela Vista – São Paulo/ SP – CEP: 01319-900

Google

Endereço **Vila Zat**
São Paulo - SP

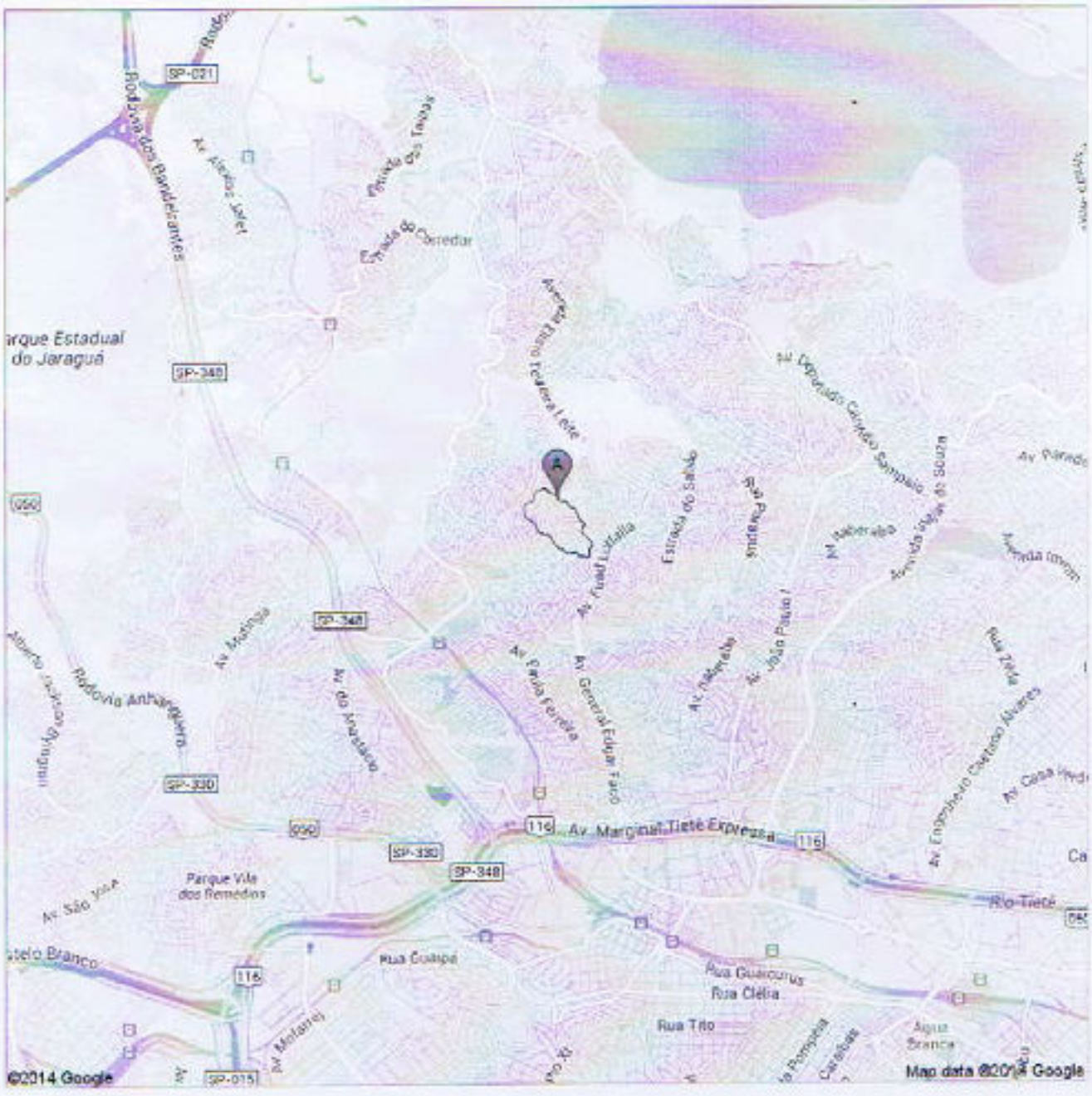

CÂMARA MUNICIPAL DE SÃO PAULO
Gabinete do Vereador Jair Tatto

São Paulo, 20 de Março de 2014.

Of. 17° GV nº – 493/14

Nobre Vereador,

Venho, na oportunidade cumprimentá-lo, bem como, trazer ao Vosso conhecimento, a pedido dos moradores do bairro Jardim Ernestina, que solicitam acrescentar em consonância à Nova Proposta ao Plano Diretor Estratégico o **BAIRRO JARDIM ERNESTINA – SUBPREFEITURA DE SANTO AMARO** como **ZEIS 1** para Titulo de Regularização Fundiária.

Certo de contar com o pronto atendimento de V.Exª., renovamos nossos protestos de elevado apreço e distinta consideração.

Atenciosamente,

Everton Ferreira
Chefe de Gabinete
RF: 29.197

JAIR TATTO
Vereador
PT

Ao Nobre Vereador Nabil Bonduki
Digníssimo Vereador da Cidade de São Paulo
Palácio Anchieta – Viaduto Jacarei, 100 – 4° andar, sala 418
Bela Vista – São Paulo/ SP – CEP: 01319-900

Google

Endereço Jardim Ernestina
São Paulo - SP

CÂMARA MUNICIPAL DE SÃO PAULO
Gabinete do Vereador Jair Tatto

São Paulo, 20 de Março de 2014.

Of. 17° GV n° – 494/14

Nobre Vereador,

Venho, na oportunidade cumprimentá-lo, bem como, trazer ao Vosso conhecimento, a pedido dos moradores do bairro Palanque, que solicitam acrescentar em consonância à Nova Proposta ao Plano Diretor Estratégico o **BAIRRO PALANQUE – SUBPREFEITURA DE SÃO MATEUS** como **ZEIS 1** para Titulo de Regularização Fundiária.

Certo de contar com o pronto atendimento de V.Exª., renovamos nossos protestos de elevado apreço e distinta consideração.

Atenciosamente,

Everton Ferreira
Chefe de Gabinete
RF 29.197

JAIR TATTO
Vereador
PT

Ao Nobre Vereador Nabil Bonduki
Dignissimo Vereador da Cidade de São Paulo
Palácio Anchieta – Viaduto Jacareí, 100 – 4° andar, sala 418
Bela Vista – São Paulo/ SP – CEP: 01319-900

Palácio Anchieta Viaduto Jacareí, 100 – 6° andar – sala 607 - São Paulo /SP - CEP 01319-900
fone (11) 3396-4294/3396-4411 Fax (11) 3396-3961 / site: www.jairtatto.com.br / e-mail: jairtatto@camara.sp.gov.br

Google

Endereço **Rua Palanque - Vila Curuçá**
São Paulo - SP

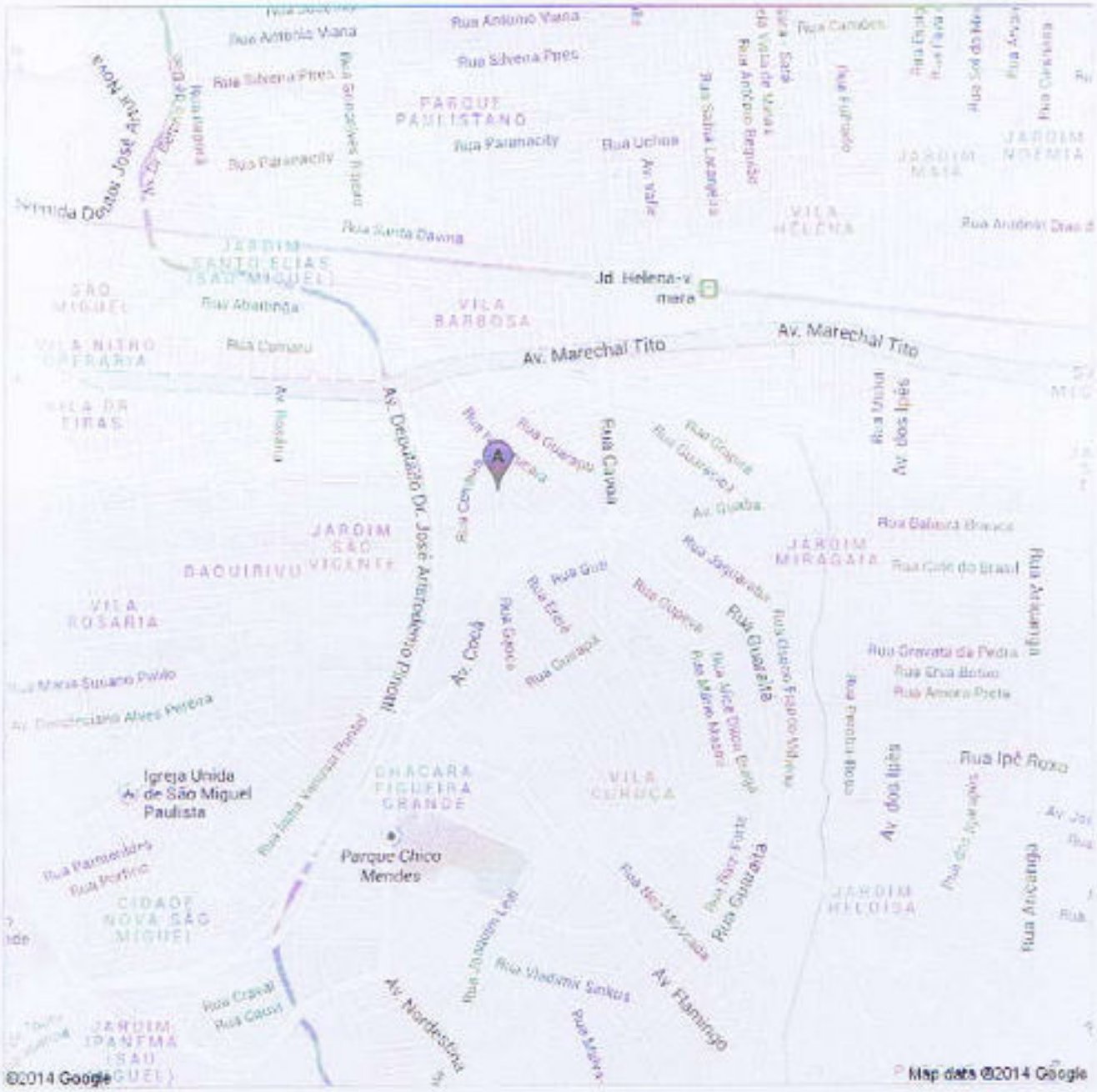

CÂMARA MUNICIPAL DE SÃO PAULO
Gabinete do Vereador Jair Tatto

São Paulo, 20 de Março de 2014.

Of. 17º GV nº – 495/14

Nobre Vereador,

Venho, na oportunidade cumprimentá-lo, bem como, trazer ao Vosso conhecimento, a pedido do Sr. Luis Saias, responsável pelo Supermercado Pedreira, que solicita acrescentar em consonância à Nova Proposta ao Plano Diretor Estratégico o **GALPÃO LOCALIZADO À ESTRADA DO ALVARENGA, TRECHO 2501 – SUBPREFEITURA DA CIDADE ADEMAR** como **ZNP** para Titulo de Mudança de Zoneamento.

Certo de contar com o pronto atendimento de V.Exª., renovamos nossos protestos de elevado apreço e distinta consideração.

Atenciosamente,

Everton Ferreira
Chefe de Gabinete
RF: 28.197

JAIR TATTO
Vereador
PT

Ao Nobre Vereador Nabil Bonduki
Digníssimo Vereador da Cidade de São Paulo
Palácio Anchieta – Viaduto Jacareí, 100 – 4º andar, sala 418
Bela Vista – São Paulo/ SP – CEP: 01319-900

Palácio Anchieta Viaduto Jacareí, 100 – 6º andar – sala 607 - São Paulo /SP - CEP 01319-900
fone (11) 3396-4294/3396-4411 Fax (11) 3396-3981 / site: www.jairtatto.com.br / e-mail: jairtatto@camara.sp.gov.br

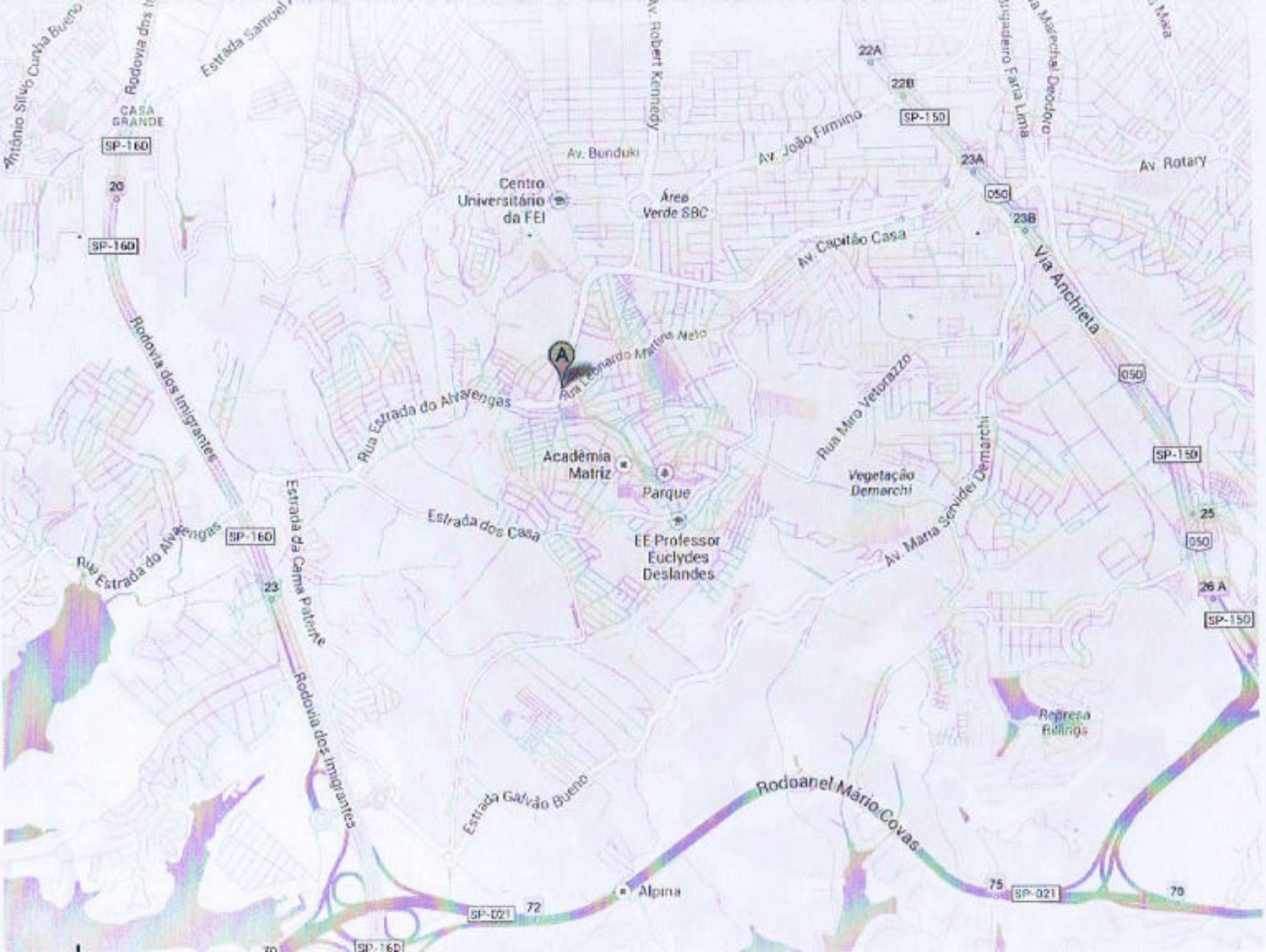
Antônio Silvio Cunha Bueno
Rodovia dos Imigrantes
Estrada Samuel
CASA GRANDE
SP-160
20
Av. Robert Kennedy
Av. Bunduki
Centro Universitário da FEI
Área Verde SBC
Av. João Firmino
22A
22B
SP-150
23A
050
23B
Av. Rotary
Av. Capitão Casa
Via Anchieta
Rua Leonardo Martins Neto
A
Rua Estrada do Alvarengas
Rua Miro Vetorazzo
Acadêmia Matriz
Parque
Vegetação Demarchi
Av. Maria Servidei Demarchi
Estrada dos Casa
EE Professor Euclydes Deslandes
Estrada da Cama Patente
23
25
26 A
Represa Billings
Estrada Galvão Bueno
Rodoanel Mário Covas
Alpina
72
75
SP-021
76

CÂMARA MUNICIPAL DE SÃO PAULO
Gabinete do Vereador Jair Tatto

São Paulo, 20 de Março de 2014.

Of. 17° GV n° – 496/14

Nobre Vereador,

Venho, na oportunidade cumprimentá-lo, bem como, trazer ao Vosso conhecimento, a pedido do Sr. João Rafael Altério, Diretor Comercial da empresa Montevergine, que solicita acrescentar em consonância à Nova Proposta ao Plano Diretor Estratégico o **GALPÃO LOCALIZADO À RUA DO LAÇO DE FITA – SUBPREFEITURA DA CIDADE ADEMAR** como **ZCP** para Titulo de Mudança de Zoneamento.

Certo de contar com o pronto atendimento de V.Exª., renovamos nossos protestos de elevado apreço e distinta consideração.

Atenciosamente,

Everton Ferreira
Chefe de Gabinete
RG: 29.197

JAIR TATTO
Vereador
PT

Ao Nobre Vereador Nabil Bonduki
Digníssimo Vereador da Cidade de São Paulo
Palácio Anchieta – Viaduto Jacareí, 100 – 4° andar, sala 418
Bela Vista – São Paulo/ SP – CEP: 01319-900

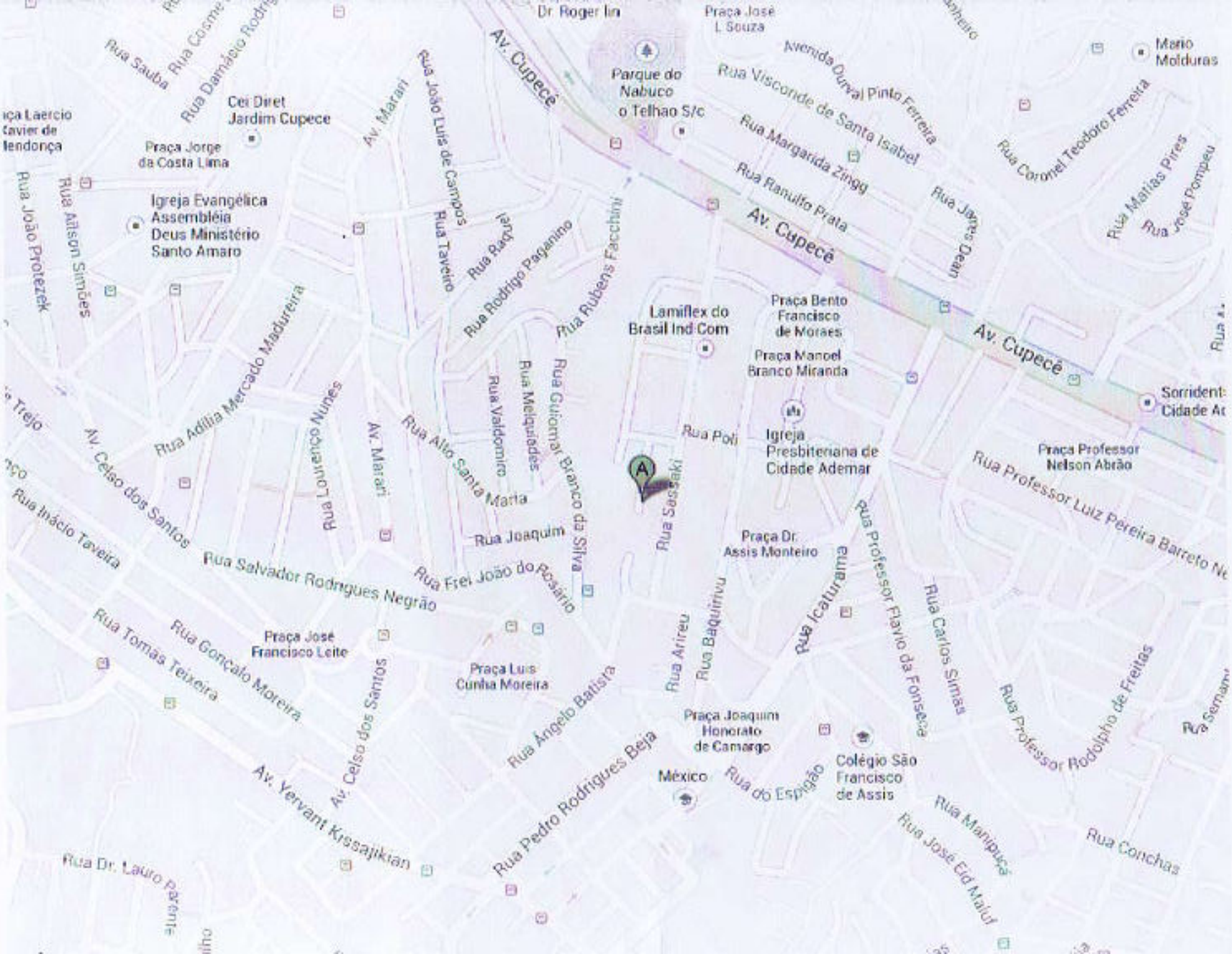
Dr. Roger Ian
Praça José L Souza
Mario Molduras
Av. Cupecê
Parque do Nabuco o Telhao S/c
Avenida Orval Pinto Ferreira
Rua Visconde de Santa Isabel
Rua Margarida Zingg
Rua Ranulfo Prata
Rua Coronel Teodoro Ferreira
Rua Matias Pires
Rua José Pompeu
Rua James Dean
Rua Sauba
Rua Cosme
Rua Damácio Rodrigues
Cei Diret Jardim Cupece
Praça Jorge da Costa Lima
Igreja Evangélica Assembléia Deus Ministério Santo Amaro
Rua João Protezek
Rua Alison Simões
Av. Marari
Rua João Luís de Campos
Rua Taveiro
Rua Rodrigo Paganino
Rua Rubens Facchini
Lamiflex do Brasil Ind Com
Praça Bento Francisco de Moraes
Praça Manoel Branco Miranda
Rua Adília Mercado Madureira
Rua Louranço Nunes
Rua Alto Santa Maria
Rua Valdomiro
Rua Melquiades
Rua Guiomar Branco da Silva
Rua Poti
Igreja Presbiteriana de Cidade Ademar
Sorridente Cidade Ad
Praça Professor Nelson Abrão
Rua Professor Luiz Pereira Barreto Ne
Av. Celso dos Santos
Rua Inácio Taveira
Rua Joaquim
Rua Sessaki
Praça Dr. Assis Monteiro
Rua Professor Flavio da Fonseca
Rua Carlos Simas
Rua Salvador Rodrigues Negrão
Rua Frei João do Rosário
Rua Tomás Teixeira
Rua Gonçalo Moreira
Praça José Francisco Leite
Praça Luis Cunha Moreira
Rua Ariteu
Rua Baquirivu
Rua Icaturama
Rua Professor Rodolpho de Freitas
Rua Ângelo Batista
Praça Joaquim Honorato de Camargo
Colégio São Francisco de Assis
Av. Yervant Kissajikian
Rua Pedro Rodrigues Beja
México
Rua do Espigão
Rua Manipuçá
Rua José Eid Malul
Rua Conchas
Rua Dr. Lauro Parente

PREFEITURA DE SÃO PAULO
COORDENAÇÃO DAS SUBPREFEITURAS
Santana/Tucuruvi

Jorge Ishaim
Proposta p/ incorporar as sugestões do Plano de Metas no PDE

ATA DE REUNIÃO DA AUDIÊNCIA PÚBLICA REGIONAL DO PROGRAMA DE METAS 2013 – 2016

OBJETO: Debater e colher sugestões sobre o Programa de Metas 2013-2016 para a Região Norte, na área da SP-ST.

Aos treze dias do mês de abril do ano de dois mil e treze, em conformidade com o Decreto nº 53.825, de 10 de abril de 2013, que alterou os dispositivos do Decreto nº 50.995, de 16 de novembro de 2009, que dispõe sobre o Conselho Consultivo do Programa de Metas, no Auditório da sede da Subprefeitura Santana-Tucuruvi, localizada à Avenida Tucuruvi, nº 808, térreo, São Paulo, SP, realizou-se a reunião referente a Audiências Públicas Regionais do Programa de Metas 2013-2016 da Região Norte, no horário das 9h00 às 12h00, composto pelos Distritos Santana, Tucuruvi e Mandaqui pertencentes a área de jurisdição da Subprefeitura Santana-Tucuruvi. Compuseram a mesa: Sr. Roberto José Pereira Ciminino, Subprefeito da Subprefeitura Santana-Tucuruvi SP-ST, Sr. Antonio Carlos Chieretto, Chefe de Gabinete da Subprefeitura Santana-Tucuruvi SP-ST, Sr. Nelo Rodolfo, Vereador da Câmara Municipal de São Paulo, pelo PMDB, Sr. José Police Neto, Vereador da Câmara Municipal de São Paulo, pelo PSD, Sr. Rodrigo Teixeira, Chefe de Gabinete de Secretaria Municipal do Planejamento, Orçamento e Gestão – SEMPLA, Sr. Tadeu Dias Pais, Assessor da Secretaria Municipal de Coordenação das Subprefeituras – SMSP. Estiveram presentes representantes da Câmara dos Vereadores de São Paulo; Secretaria do Governo Municipal; Secretaria Municipal do Planejamento, Orçamento e Gestão; Secretaria Municipal de Coordenação das Subprefeituras, Subprefeitura da Casa Verde, Subprefeitura da Cidade Ademar, Coordenadores, Assessores e servidores da Subprefeitura Santana-Tucuruvi, Membros de Associações, ONGs e cidadãos da Região Norte. O Subprefeito de Santana-Tucuruvi, Sr. José Roberto Pereira Cimino, deu início a reunião agradecendo a presença de todos, cumprimentou a mesa, e enfatizou a importância do Programa de 100 Metas para 2013-2016, instituída por lei, para conseguir alcançar uma melhor integração entre o governo e a população, na área do Distrito desta Subprefeitura Santana-Tucuruvi. Mencionou sobre o resgate da cidadania, o problema das enchentes causado pelas chuvas que causam grandes prejuízos, inclusive para o trabalho de limpeza, e demais assuntos. O Vereador Nelo Rodolfo parabenizou o Prefeito Haddad por ter resgatado os Engenheiros da Prefeitura de São Paulo e nomeados como Subprefeitos. Comentou que o Programa de Metas tem como objetivo resgatar a qualidade de vida da população da cidade de São Paulo, uma vez que cresceu demais de forma desproporcionada, e ainda, que nós moradores da Zona Norte, temos o hábito de acreditar nesta Região não se precisa de mais nada, o que não é verdade, porque ainda os bairros necessitam de muitas melhorias. A reunião foi conduzida pelo Sr. Douglas Puodzius, Assistente Técnico desta Subprefeitura Santana-Tucuruvi. Prosseguindo

foram apresentadas as críticas, sugestões, idéias e reivindicações sobre trânsito, segurança, comércio, obras, orçamento, e outros como seguem: **1. Sra. Rosana Rodrigues Schiavolin, Presidente da Associação Vila Amélia** apresentou sugestão de inclusão de um Ecoponto no bairro de Vila Amélia; e também por escrito, que faz parte integrante do Anexo III, fls. 36; **2. Sr. Emílio Hermida Romero, representante do PTB (Partido Trabalhista Brasileiro)** mencionou a necessidade de melhorias no trânsito e segurança para a Região Santana/Tucuruvi, bem como a necessidade de obras em vias locais ou articuladas, e implementação do Plano Regional Estratégico; **3. Sr. Otávio Amaral Ramos, representante do Sindicato dos Ambulantes** sugeriu incorporar o comércio e a economia informal no Arco do Futuro e nas iniciativas de descentralização; **4. Allan F. Carvalho, representante do Fórum de Transparência e Controle Social** sugeriu criar um conselho municipal de transparência e controle social, com assento nos diversos conselhos da cidade, com autonomia de escolha de representantes da sociedade civil; que faz parte integrante do Anexo III, fls. 37/37 verso; **5. José Amaro Morais Machado, representante do Diretório Zonal Santana-Tucuruvi e Partido Pátria Livre** propôs criar um grupo de estudo para avaliação do Projeto Trem Bala, relacionado com o Campo de Marte e desenvolvimento de uma política industrial para a Cidade; que faz parte integrante do Anexo III, fls. 29; **6. Alexandre Presto de Oliveira, representante da Associação Comercial de São Paulo** mencionou sobre a necessidade de revisão na legislação da Cidade Limpa, para que os comerciantes possam realizar as propagandas em conformidade e revisão dos valores das multas estipulados na Lei das Calçadas; que faz parte integrante do Anexo III, fls. 28; **7. Ricardo Timóteo, representante da Associação Vozes do Caminho** sugeriu a construção de mais ciclovias na região, a ligação do Rodoanel com a Reserva da Mata Atlântica e a mudança do traçado para garantir a preservação ambiental; **8. Sidnei Augusto, representante do CADESst** sugeriu sobre o projeto da construção do túnel para reorganização e manutenção de vias locais, como exemplo a Avenida Luis Dumont Villares, baixa previsão orçamentária para a Região Norte, definição de Termos de Ajustamento de Conduta das obras de execução e proposta de monotrilho interligando o bairro de Vila Maria, Centros Comerciais e Terminais Tietê e Barra Funda; apresentou sugestão por escrito, que passa a fazer parte integrante do Anexo III, sob fls. 14/14 verso; **9. José Carlos da Riba, representante do Movimento em Defesa da Cidadania da Zona Norte** apresentou a necessidade de implantação de um CEU no bairro da Pedra Branca; também apresentou sugestão por escrito, que passa a fazer parte integrante do Anexo III, sob fls. 25; **10. Leandro Gimenez, Chefe de Gabinete do Vereador Claudinho de Souza** mencionou a necessidade de visibilizar um Centro de Convivência ao Idoso, territorialização da meta referente a construção

de 150 km de corredores de linhas de ônibus contemplando a região de Santana, ampliação das metas para os pontos de iluminação e modernização do sistema de semáforos; **11. Rinaldo Felix da Costa, representante da Associação dos Moradores Vila Bianca** sugeriu sobre a recuperação de Avenidas da Região, garantido áreas de esporte e lazer, exemplificando a Avenida Braz Leme, solicita dedetização nos córregos da região, manutenção das árvores, modernização no sistema de semáforos e mobilidade e transporte para a região; apresentou sugestão por escrito, que faz parte integrante do Anexo III, fls. 34;**12. Maria Izilda Camilo, representante da Associação Sem Terra Zona Norte** sugeriu definir com transparência as dotações orçamentárias para as prioridades do programa, indicando fontes de financiamento; **13. Priscila Ribeiro, representante do Núcleo Sócio Educativo Elza Martins Rovai,** solicitou a criação de políticas para a juventude na região com atenção voltada as populações vulneráveis, e a requalificação do CRAS capacitando as equipes de atendimento; **14. André Ruoppolo Biazoti, representante do Instituto 5 Elementos,** sugeriu incorporar ao programa de metas melhorias na segurança alimentar, na agricultura periurbana, na sustentabilidade, na política de educação ambiental, no programa de alimentação escolar e na aquisição de alimentos da agricultura familiar, e ainda no tratamento de água com relação ao esgotamento e saneamento básico; apresentou sugestão por escrito, que passa a fazer parte integrante do Anexo III, sob fls. 01 a 10; **15. Luciana Cury, representante da Hortolões Urbanos,** propôs a incorporação de experiências de outras regiões à região norte com relação a agricultura e hortas urbanas; apresentou sugestão por escrito, que passa a fazer parte integrante do Anexo III, sob fls. 15 e 16; **16. Ricardo Augusto Correia, representante do CADES/CV,** apresentou a sugestão de descentralizar o ABAST as estratégias de abastecimento de feiras livres; **17. João Saulo, morador do bairro do Lauzane Paulista,** mencionou sobre a previsão de tempo para realização da regionalização do Programa de Metas do Plano Diretor; **18. Fernando Nonikaw, da Equipe de Comunicação do Senhor Vereador José Police Neto,** sugeriu melhoria da divulgação das convocatórias das audiências do Programa de Metas com transmissão ao vivo, garantia de um cronograma de devolutivas, regionalização das metas, inclusão dos 96 planos de bairros e a necessidade de revitalização do canteiro central da Avenida Cruzeiro do Sul; apresentou sugestão por escrito, que passa a fazer parte integrante do Anexo III, sob fls. 23/23' verso; **19. Eder Jardim Gozzo, representante 5º Distrito Escoteiro,** solicitou apoio financeiro para as iniciativas dos escoteiros, com referência a transporte e lanches, como vêm recebendo com relação a autorização ao uso do espaço para treinamentos em finais de semana no Barro Branco e no Horto Florestal; **20. Manoel Silvo Almeida, Assessor Parlamentar do Vereador Paulo Fiorilo,** colocou sobre a necessidade de corredores de ônibus na região norte no trecho compreendido entre a Rua Voluntários da Pátria até a Avenida Ataliba Leonel para melhorar o

trânsito local nos horários de pico, bem como a pactuação entre a Prefeitura e o Governo do Estado para ampliação do metrô até a região do Jaçanã; e ainda, sobre a regularização de moradias na cidade. Apresentou sugestão por escrito, que passa a fazer parte integrante do Anexo III, sob fls. 17; **21. Bento Inácio dos Santos, representante do Movimento Viva Bem Zaki,** mencionou sobre a necessidade de atividade social a ser implantada no morro próximo da Avenida Zaki Narchi, a fim de evitar invasões na área, solicitou atenção da Prefeitura com relação à migração da cracolândia para a Zona Norte, como já existe na conhecida "Casa Amarela", e ainda, sugeriu a construção de um CEU, apresentou sugestão por escrito, que passa a fazer parte integrante do Anexo III, sob fls. 11; **22. Jorge Ifraim, Conselheiro do CADESst e Membro do Conselho de Desenvolvimento Local da FECOMERCIO, da Rede Social Zona Norte e da Associação Portal de Santana,** comentou sobre as conquistas do Movimento Santana VIVA, como a Praça localizada na Rua Paineira do Campo e a recente retirada do gradeamento do canteiro central da Av. Cruzeiro do Sul. Convidou a todos para a próxima reunião do Plano de Bairro de Santana, que acontecerá no auditório do Colégio Luíza de Marillac às 19h00 do dia 06 de maio. Registrou sua preocupação com o fato de os Planos de Bairro que se desenvolvem na capital não serem considerados no Plano Diretor Estratégico do Município e nos Planos Diretores Regionais que serão feitos no âmbito das 31 (trinta e uma) Subprefeituras. Disse que isso seria uma falha imperdoável em uma gestão que se afirma participativa. Aproveitou para enunciar os 29 (vinte e nove) itens detalhados em planilha, entregue para constar como sugestões, a qual foi anexada à esta ata, tais como: extensão das calçadas com floreiras feitas pelo executivo municipal na Rua Voluntários da Pátria até a Marginal do Rio Tietê, trazendo para esta área o desenvolvimento comercial, mudança do nome do bairro de Carandiru para Parque da Juventude, plantio de árvores em locais já mapeados da região de entrada de Santana, resolução dos problemas com moradores de rua, drogas e prostituição na área próxima ao Terminal Tietê, eliminação das rodoviárias paralelas e transportadoras clandestinas, extensão da Operação Delegada do centro de Santana até à Marginal Tietê, ajudando na revitalização da área, que o Plano Diretor Regional considere uma ocupação mais qualificada para as áreas lindeiras à Marginal Tietê (como acontece na Marginal Pinheiros), transformar Santana num Eco-bairro, tornar Santana um bairro-educador, - Elaborar um Plano Ciclo Viário para toda a região - com a participação dos ciclistas e de especialistas, fazendo da bicicleta um verdadeiro modal de transporte saudável, econômico e sustentável, um corredor verde com ciclovia no canteiro central da Av. Cruzeiro do Sul, com pista de caminhada, guarda-bikes, flores, iluminação que valorize os grafites, câmeras de segurança, GCM para a Segurança, etc. Ciclovia e pista de caminhada no eixo da Av. Ataliba Leonel/Av. Luís Dumont Villares, Equipar a Praça que conquistamos na Rua Paineira do Campo, com equipamentos de ginástica inclusive para a terceira idade, paisagismo, base fixa da

GCM, etc. Extensão da Av. Cruzeiro do Sul até a Av. Eng. Caetano Álvares incluindo túneis de 400 m, ligação da Av.Luis Dumont Villares com a Av. Antonio Maria de Laet, túneis sob o prédio da Subprefeitura Santana-Tucuruvi, Extensão da Av. Eng. Caetano Álvares passando o Barro Branco, interligação da Av. Brás Leme com a Av. Ataliba Leonel. transformar a EMEFM Derville Allegretti num CEUP - Centro Educacional Unificado Profissionalizante que foi uma idéia apresentada pelo então candidato Fernando Haddad durante sua campanha quando visitou a escola em 05/abr/12, resolver problema das enchentes nas áreas próximas ao Rio Tietê, implantação de um Ambulatório Médico ao lado do Pronto Socorro de Santana, implantação de um Centro da Juventude com atividades de esportes, cultura, educação e lazer no terreno entre a AACD e o Cingapura da Zaki Narchi, despoluição e recuperação do córrego Carajás-Carandiru que atravessa o Parque da Juventude, que o Plano de Bairro do Distrito de Santana que está sendo elaborado colaborativamente seja considerado e sua totalidade nos Plano Diretor Regional e Estratégico da cidade, implantação de Eco-pontos nos Distritos do Mandaqui, Tucuruvi e Santana, uma linha de transporte público de média/alta capacidade (Metro/VLT/Monotrilho) entre a Vila Maria e Piritiba interligando ao sistema existente na estação Carandiru, desativação parcial do Campo de Marte, ficando apenas as operações com helicópteros que respondem por 85% dos pousos e decolagens, liberando uma área enorme para a implantação de um Parque recebendo inclusive os eventos do "Dia do Trabalho" e "Marcha para Cristo", implantação de Hortas Comunitárias na região, Transporte Expresso Urbano entre o Metro Tucuruvi e Guarulhos e revitalização da área do "Portal de Santana" cartão postal e porta de entrada da Zona Norte. **Eduardo Britto, representante do Portal ZN na Linha,** mencionou sobre a possibilidade de ampliação de metas em face das consultas públicas, sugeriu obra de extensão da Avenida Cruzeiro até o bairro do Mandaqui para uma melhor fluidez no trânsito na região da Zona Norte, e a revisão do projeto do Rodoanel, contemplando a preservação da área verde da Serra da Cantareira, apresentou sugestão por escrito, que passa a fazer parte integrante do Anexo III, sob fls. 12; **24.Lisete Gomes das Neves, representante do Instituto Sarambeque de Desenvolvimento Social e Cultural Aldeias Infantis SOS,** preocupada com os adolescentes, sugeriu a criação de programas de primeiro emprego e menor aprendiz, focando para os abrigados em situação de vulnerabilidade, apresentou sugestão por escrito, que passa a fazer parte integrante do Anexo III, sob fls. 21; **25. Og Oliveira Pinto, representante do Coletivo Arrua,** solicitou que ocorra um recorte específico nas metas para a Juventude, questinou sobre a Meta 76, referiu-se a necessidade de ônibus 24 horas para a região, solicitou detalhar e refinar essa meta para que se a mesma está relacionada apenas para os corredores de ônibus. Solicitou a garantia de aplicação desta meta nas Avenidas Luis Dumont Villares e Engenheiro Caetano Álvares. Apresentou sugestão por escrito, que passa a fazer parte integrante do Anexo III, sob fls. 19; **26. Décio**

PREFEITURA DE SÃO PAULO
COORDENAÇÃO DAS SUBPREFEITURAS
Santana/Tucuruvi

Venci Filho, representante da SVMA, referiu-se a Meta 69, solicitando a criação de novos parques na região da Zona Norte; **27. Elpídio Ullan Jr., Conselheiro do CADESst,** sugeriu a incorporação da Agenda 21, abastecimento e água no Programa de Metas; apresentou sugestão por escrito, que passa a fazer parte integrante do Anexo III, sob fls. 13/13 verso; **28. Gilberto Reis dos Santos, representante do Movimento Santana Viva,** sugeriu dar centralidade aos Planos de Bairro no processo de planejamento de governo, que integra ao Programa de Metas e do Plano Diretor. Apresentaram sugestões por escrito, que passam a fazer parte integrante do Anexo III, como segue: **29. Rogério, morador da Rua Teodoro Horst, 167, Tucuruvi**, apresentou sugestão por escrito, que faz parte integrante do Anexo III, fls. 18/18 verso, referente a preservação ao meio ambiente da Serra da Cantareira; **30. André Gustavo Cerri, morador da Rua Domingos da Costa Mata, 971, Santana,** apresentou sugestão por escrito, que faz parte integrante do Anexo III, fls. 20, referente a meta 40, criação de Parques de Esportes Radicais para a região da Zona Norte; **31. Laurentino José da Silva, morador da Rua Pataji, 204, Mandaqui,** apresentou sugestão por escrito, que faz parte integrante do Anexo III, fls. 22/22 verso, solicitando recapeamento para a Rua que reside e adjacências e a construção de uma Creche para o bairro do Mandaqui próximo à Avenida Santa Inês; **32. José Laércio Lucas Corrêa, Rua Castelo dos Mouros, 51, Lauzane Paulista,** apresentou sugestão por escrito, que faz parte integrante do Anexo III, fls. 24, sobre trabalhos sociais através do esporte, cultura, educação e saúde; **33. David Oliveira Machado, morador da Rua Júlio Lemes, 92, Parque Edu Chaves,** apresentou sugestão por escrito, que faz parte integrante do Anexo III, fls. 26, colocando a necessidade de lombadas no bairro, tendo em vista o intenso movimento de veículos e a travessia dos moradores, principalmente, de idosos e de crianças; **34. Antonio G. Filho, 34, Rua Túlio Lemos, nº 30,** apresentou sugestão por escrito, que faz parte integrante do Anexo III, fls. 27, mencionando sobre a necessidade de lombadas na rua em que reside, por motivo de travessia de pedestres; **35. José Amaro Morais Machado, morador Rua Piracanguá, 77, Jardim São Paulo,** apresentou sugestão por escrito, que faz parte integrante do Anexo III, fls. 27, sobre o desenvolvimento de política industrial da cidade e lembrou do Projeto do Trem Bala visando organizar melhor a região; **36. Roberto Ribeiro Lobo, representante da Associação de Moradores da Vila Amélia e Adjacências,** apresentou sugestão por escrito, que faz parte integrante do Anexo III, fls. 30, sobre a inserção do Projeto Eco na Vila Amélia; **37. Walter Luiz de Pina, morador da Rua Dumontina; nº 77, Tucuruvi,** apresentou sugestão por escrito, que faz integrante do Anexo III, fls. 31/31 verso, referente transporte, telecentro, feira de artesanato, creche, shows, culturas; **38. Vera Lúcia Lopes Agueda, moradora da Rua Tobias Moscoso, nº 79, Jardim São Paulo,** apresentou sugestão por escrito, que faz parte integrante do Anexo III, fls. 32/32 verso, com relação à saúde aos Deficientes Físicos que necessitam de tratamento

PREFEITURA DE SÃO PAULO
COORDENAÇÃO DAS SUBPREFEITURAS
Santana/Tucuruvi

dentário e fonoaudiólogico, mencionou sobre a falta de um Departamento de Psiquiatria no Hospital do Mandaqui e outros; **39. Orlando Gomes da Silva, representante do SOMA Jardim França,** apresentou sugestão por escrito, que faz parte integrante do Anexo III, fls. 33/33 verso, mencionando sobre as metas 44, 71 e 85. O Senhor Vereador José Police Neto apresentou o Ofício 338/2013-JPN referente a inclusão dos 96 planos de bairro no Plano de Metas e entregou-o por escrito, que passa a fazer parte integrante desta ata como Anexo V. Finalizando a sessão o Senhor Subprefeito da Subprefeitura Santana-Tucuruvi agradeceu a presença de todos, e mencionou sobre a demonstração de interesse dos presentes. Anexos a presente ata seguem: I – Lista de Presença com 12 (doze) folhas contendo 89 (oitenta e nove) assinaturas, II – 06 (seis) Fichas de Inscrições para Falar, III – 39 (trinta e nove) Fichas de Sugestões oferecidas pelos presentes, IV – 37 (trinta e se) folhas de Material de Apoio de Sugestões entregues pelos participantes e V – Ofício 338/2013-JPN, VI – CD contendo gravação de toda a Audiência Pública. Eu, ~~Ta~~ Telma Maria Tavares, lavrei a presente ata, contendo 07 (sete) folhas._____Roberto José Pereira Cimino, Subprefeito a Subprefeitura Santana-Tucuruvi. _____Antonio Carlos Chiaretto, Chefe de Gabinete da Subprefeitura Santana-Tucuruvi.

São Paulo, 04 de outubro de 2013.

Ref. MUDANÇA DE ZONEAMENTO – RUA AVARÉ – CONSOLAÇÃO

Há doze meses o METRÔ indicou áreas passíveis de desapropriação na Rua Avaré, para construir um prédio de apoio para o METRÔ.

Na Rua Armando Penteado as áreas passíveis de desapropriação, já foram indicadas e estas dão costas aos imóveis da Rua Avaré que serão desapropriadas.

José Augusto Assunção Travassos (Prof. Aposent. da FEA-USP)
(11) 9993/5830
3618855
Rua Avaré

Se é favorável ??

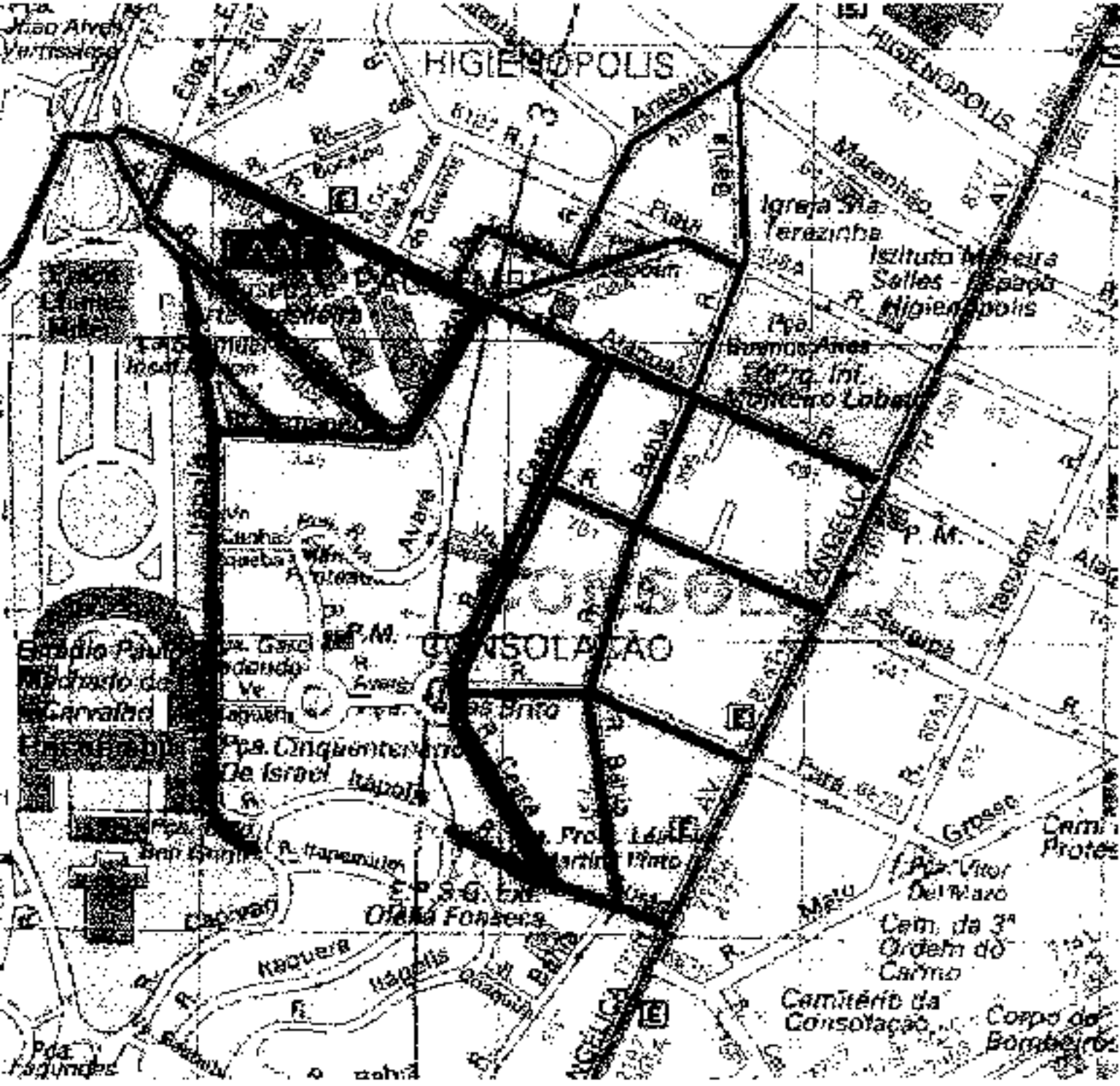

Z1 - Rua Avaré

Existência de prédios sugere Z2 ou Z3

Corredor de trânsito

Legenda

- Linha 6 - Laranja
- Polígono
- Polígono de manutenção
- Desapropriação prevista

Coordenadas Cartográficas

- Rede Hidrográfica
- Corpo d'Água
- Rede Ferroviária

Articulação das Folhas

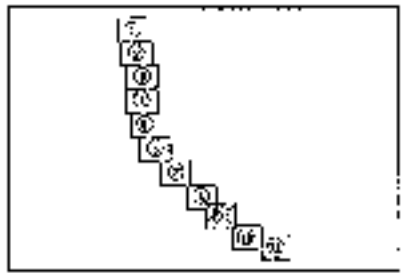

Localização do "Eixo" principal projetado da Linha 6 no município de São Paulo

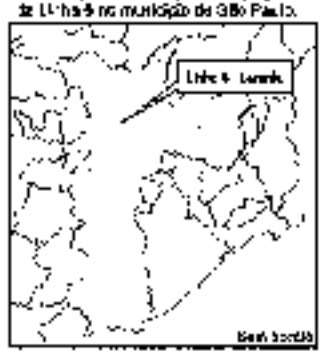

Escala 1:5.000

0 50 100 150 200 250 m

Notas:
- Coordenadas métricas planimétrico.
- Base de dados do Centro de Estudos da Metrópole (CEM) - disponibilizados [illegible] na página [illegible]
- Ortofotomapa colorido da base cartográfica do RMSP escala 1:10.000 ano 2005 (EMPLASA).
- Projeto Desenvolvimento [illegible] Revisão 11, agosto 2010.

LINHA 6 - LARANJA

TRECHO MOOCA/ANHÃ - SÃO JOAQUIM

MAPA DAS ÁREAS PASSÍVEIS DE DESAPROPRIAÇÃO - FOLHA 8

METRÔ

METLAM

Data	Escala	Folha
[illegible]	1:5.000	8

globo.com

- notícias
- esportes
- entretenimento
- vídeos

- ASSINE JÁ
- CENTRAL
- E-MAIL
  criar e-mail globomail free globomail pro
- ENTRAR >

G1
São Paulo

08/05/2012 16h33 - Atualizado em 08/05/2012 21h57

Metrô decreta desapropriações para construção de Linha 6 - Laranja

Linha vai ligar a Brasilândia à estação São Joaquim, na Liberdade. Serão 406 imóveis desapropriados: entre eles, 140 comerciais.

Roney Domingos Do G1 SP

Ler a partir de 19:00
Deixar seu comentário
38 comentários



Mapa da Linha 6 elaborado pelo Metrô (foto: Divulgação/Metrô)

O governo de São Paulo decretou nesta terça-feira (8) a desapropriação de 406 imóveis nos bairros paulistanos da Freguesia do Ó, Lapa, Barra Funda, Perdizes, Consolação, Bela Vista e Liberdade. Eles serão desocupados por via amigável ou judicial para dar lugar ao futuro trecho da linha 6 - Laranja do Metrô. *(Veja abaixo as ruas que serão imóveis desapropriados.)*

O Metrô informou ao G1 que os 406 imóveis somam 407.400 metros quadrados. Desses imóveis, 52 são terrenos vagos, 214 residenciais e 140 comerciais. As ações de desapropriação devem ser ajuizadas no segundo semestre deste ano. A linha deve ser construída por meio de parceria público-privada (PPP) e o edital não foi lançado.

saiba mais

- Psicóloga pede ter direito de Metrô aos moradores, sendo diferenciada
- Protesto por Metrô em Higienópolis tem catraca, cão-rasqueira e vaca!

De acordo com o estudo de impacto ambiental, a Linha 6 - Laranja terá extensão de 15,5 km e 15 estações: Brasilândia, Vila Cardoso, Itaberaba - Hospital Vila Penteado, João Paulo I, Freguesia do Ó, Santa Marina, Água Branca, Pompéia, Perdizes, Cardoso de Almeida, Angélico - Pacaembu, Higienópolis - Mackenzie, 14 Bis, Bela Vista - São Joaquim, além de um pátio de estacionamento e manutenção de trens, intitulado Pátio Morro Grande.

O estudo de impacto ambiental da linha 6 - Laranja estima necessidade de investimentos de R$ 7,5 bilhões em obras civis e R$ 570 milhões em desapropriações. Não foi divulgado um prazo para conclusão das desapropriações.



Detalhe do futuro mapa da rede com traçado da linha 6 (Foto: Divulgação/Metrô)

Polêmica
A localização da futura Estação Angélica foi motivo de polêmica em maio de 2011. Moradores chegaram a realizar um abaixo assinado contra a estação. A proximidade da Estação Angélica com outras duas estações da linha foi um dos motivos alegados pela Associação Defenda Higienópolis, formada por moradores do bairro que não concordam com a implantação da estação na Avenida Angélica, principal via do bairro.

De acordo com o Metrô, a estação Angélica/Pacaembu será construída na Rua Ceará com a Rua Sergipe. Serão três acessos: para a Rua Bahia, para o Pacaembu e para a Fundação Armando Álvares Penteado

Ruas que terão imóveis desapropriados
De acordo com o decreto, as desapropriações ocorrerão nas seguintes vias:

- Rua Deolindo Gonçalves
- Rua Domingos Vega
- Estrada do Sabão
  Rua Dr. Luiz dos Santos Medeiros
- Rua Eng. Dario Machado de Campos
- Rua Professor Vivelros Raposo
- Rua Domingos Francisco Lisboa
- Rua Sá Banha de Oliveira
- Avenida Michibisa Murata
- Rua Felipe de Oliveira Mendes
- Rua Antonio Maciel Teixeira
- Avenida Ministro Petrônio Portela
  Rua Diadema
- Avenida Taberaba
- Rua Tomás Ramos Jordão
- Rua Professor Luis Sanches
- Avenida João Paulo
- Avenida Miguel Conejo
- Avenida João Paulo I
- Rua Benifício Cubas
- Avenida Santa Marina
- Avenida Comendador Martinelli
  Praça Dr. Pedro Corazza
- Avenida Embaixador Macedo Soares
- Rua Sarah de Souza
- Rua Guaicurus
  Rua Faustolo
- Rua Dr. Augusto de Miranda
  Rua Venâncio Aires
- Avenida Pompéia
- Rua Caraíbas
- Avenida Sumaré
- Rua Apinajés
- Rua Apiacás

- Rua Ciro Corca
- Rua João Ramalho
- Rua Cardoso de Almeida
- RuaÁpolis
- Rua Avaré
- Rua Armando Alvares Penteado
- Rua Sergipe
- Rua Mato Grosso
- Rua da Consolação
- Rua Bela Cintra
- Rua Dona Antonia de Queiroz
- Rua Frei Caneca
- Praça 14 Bis
- Rua Piauí
- Rua São Vicente
- Rua Dr. Lourenço Granato
- Avenida 9 de Julho
- Rua Manuel Dutra

tópicos:

- São Paulo

veja também

Estado aponta que paulistano gera 1,8 quilo a mais de lixo em um ano

Relatório mostrou que 23,5% do lixo do estado tem destino inadequado. Desafio é aumentar a taxa de reciclagem na cidade, de apenas 1,5%.

08/05/2012
Corpo fica mais de três horas em via até realização de perícia em SP

George Bessa bateu sua moto em ônibus na Av. Brigadeiro Luís Antônio. Acidente ocorreu em torno de 9h20. Corpo foi retirado pouco antes de 13h.

08/05/2012
Bovespa encerra em baixa nesta terça-feira

Bovespa cair 1,40%, para 60.365 pontos, e no mês tem queda de 2,35%. Em abril, valor de mercado das empresas caiu quase o valor do Bradesco.

08/05/2012

Vamos nos preocupar com recuperação total de Pedro, diz Thiago
08/05/2012

publicidade

TADEU

ART. 59

EIXOS DE ESTRUTURAÇÃO DA TRANSFORMAÇÃO URBANA

- MAPAS - 03 e 03-A ANEXOS
- QUADRO 4 ANEXO
- C.A (BÁSICO e MÁXIMO) QUADRO 01 ANEXO

— MACROZONA DE ESTRUTURAÇÃO e QUALIFICAÇÃO URBANA

CA MAX - 2

AV. HABERADA, 1444 X R. REVERENDO EMILIO CARDOSO.

03A_Eixos_Previstos.pdf - Adobe Reader

Arquivo Editar Visualizar Documento Ferramentas Janela Ajuda

4 (1 de 1) 600%

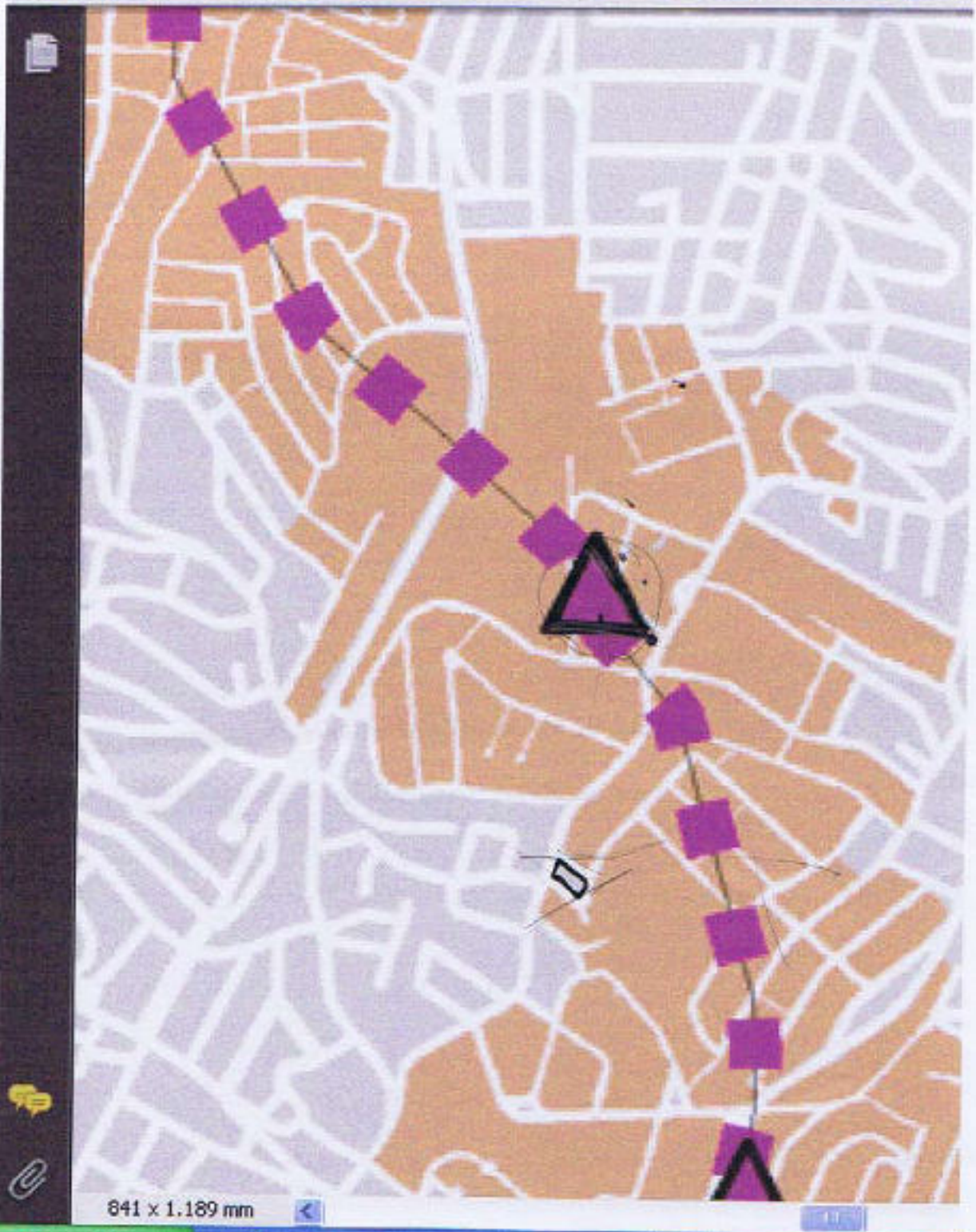

841 x 1.189 mm

Iniciar Gestão Urbana SP - G... PDF (5).zip - WinRAR

Praça Santa Marcela
Drogaria S Paulo
Imobiliária Monte Mor
Praça Silvino Lopes
Rua Cândida Franco de
Rua Emilio Lamberti
Rua Alice Garcia Vega
Rua Santa Lucia Filippini
Praça Amigos do O
Rua Mestras Pias Filippini
Rua José Maria Coelho
Rua Dr. Vaz do Amaral
EMEF Plinio Ayrosa
360m

360,33 M.

100 M.

Quadro 04: Eixos de Estruturação da Transformação Urbana - Área de Influência

		Linha de Trem (Passageiros)	Linha de Metrô, Monotrilho e VLP elevado		Corredor de Ônibus, VLT e VLP
		Raio (m)	Raio (m)	Faixa (m)	Faixa (m)
Macrozona de Estruturação e Qualificação Urbana	Estruturação Metropolitana	400 (a) (b) (c)	400 (a) (b) (c)	150 (a) (b) (d)	150 (a) (b) (d)
	Qualificação da Urbanização Consolidada				
	Redução da Vulnerabilidade Urbana				
Macrozona de Proteção e Recuperação Ambiental	Redução da Vulnerabilidade Urbana				
	Recuperação Urbana e Ambiental				
	Contenção Urbana e Uso Sustentável				
	Preservação de Ecossistemas Naturais	NA	NA	NA	NA

NOTAS:

a) Quando o limite do raio ou faixa de abrangência seccionar ou tangenciar determinada quadra, toda a quadra deverá fazer parte do eixo de estruturação da transformação urbana.

b) Quando houver remembramento ou desmembramento de glebas ou o redesenho de quadras em função de melhoramentos viários ou projetos urbanísticos e a quadra ou conjunto de quadras resultantes estiverem enquadradas dentro da área de influência, as referidas quadras estarão automaticamente incluídas no eixo de estruturação da transformação urbana, cabendo à SMDU o reconhecimento e a anuência de sua inclusão.

c) Raio estabelecido a partir do(s) acesso(s) das estações, nas linhas de trem, metrô, monotrilho ou VLP elevado.

d) Faixa estabelecida a partir do eixo da infraestrutura de transporte coletivo dos corredores ônibus municipais e intermunicipais e VLT.

Área: Rua César Espósito

Pleito: Gravar como ZEIS 2 **Resultado:** Pendente

Área: Major Vitorino de Souza Rocha, 148, Jardim Santa Terezinha

Pleito: Gravar como ZEIS 2 **Resultado:** Pendente